

# Rapport d'activité 2012



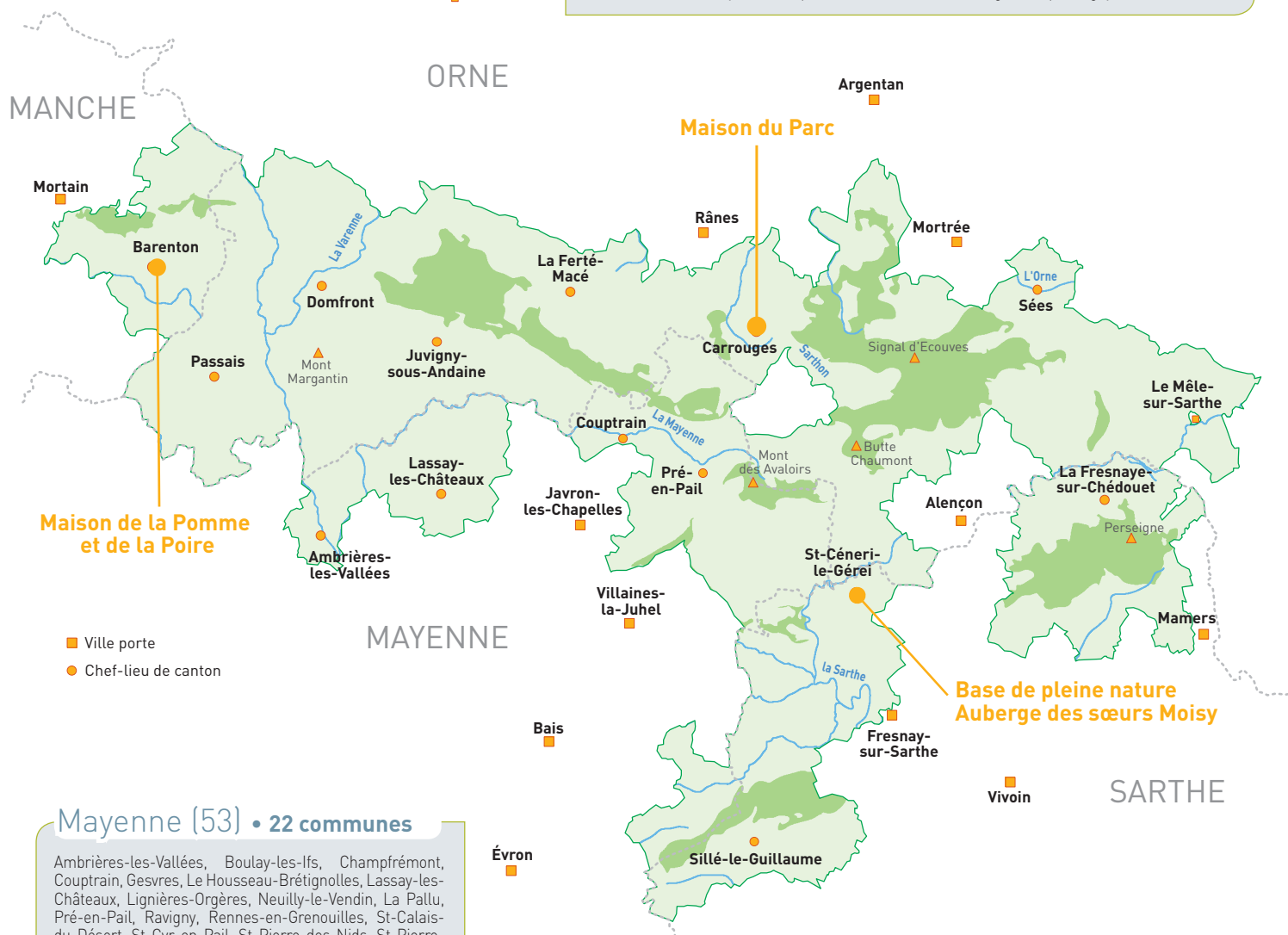
## Orne (61) • 105 communes

Antoigny, Aunay-les-Bois, Avrilly, Bagnoles-de-l'Orne, La Baroche-sous-Lucé, Beaulandais, Beauvain, La Bellière, Boitron, Le Bouillon, Bursard, Carrouges, Ceaucé, Le Cercueil, Chahains, Champsecrét, Le Champ-de-la-Pierre, La Chapelle-d'Andaine, La Chapelle-près-Sées, La Chau, Colombiers, La Coulonche, Coulonges-sur-Sarthe, Couterne, Cuissai, Domfront, Dompierre, L'Épinay-le-Comte, Essay, La Ferrière-aux-Étangs, La Ferrière-Béchet, La Ferrière-Bochard, La Ferté-Macé, Fontenai-les-Louvets, Francheville, Gandelain, Geneslay, Haleine, La Haute-Chapelle, Hauterive, Hêloup, Joué-du-Bois, Juvigny-sous-Andaine, La-Lacelle, Laleu, La Lande-de-Goult, Larré, Livaie, Lonlay-l'Abbaye, Loré, Lucé, Mantilly, Magny-le-Désert, Marchemaisons, Méhoudin, Le Ménil-Broût, Ménil-Erreux, Le Ménil-Scelleur, Mieuxcé, La Motte-Fouquet, Neauphe-sous-Essai, Neuilly-le-Bisson, Pacé, Passais-la-Conception, Perrou, Radon, La Roche-Mabile, Rouellé, Ruperroux, St-Aubin-d'Appenai, St-Bômer-les-Forges, St-Brice, St-Céneri-le-Gérei, St-Christophe-le-Jajolet, St-Denis-de-Villenette, St-Denis-sur-Sarthon, St-Didier-sous-Écouves, St-Fraimbault, St-Gervais-du-Perron, St-Gilles-des-Marais, St-Hilaire-la-Gérard, St-Julien-sur-Sarthe, St-Léger-sur-Sarthe, St-Mars-d'Égrenne, St-Martin-des-Landes, St-Martin-l'Aiguillon, St-Maurice-du-Désert, St-Michel-des-Andaines, St-Nicolas-des-Bois, St-Ouen-le-Brisoult, St-Patrice-du-Désert, St-Roch-sur-Égrenne, St-Sauveur-de-Carrouges, St-Siméon, Ste-Marguerite-de-Carrouges, Ste-Marie-la-Robert, La Sauvagère, Sées, Sept-Forges, Tanville, Tessé-Froulay, Torchamp, Les Ventes-de-Bourse, Vingt-Hanaps, Vriigny.

## Manche (50) • 6 communes

Barenton, Bion, Ger, St-Cyr-du-Bailleul, St-Georges-de-Rouelley, St-Jean-du-Corail

Athis-de-l'Orne



## Mayenne (53) • 22 communes

Ambrières-les-Vallées, Boulay-les-Ifs, Champfrémont, Couptrain, Gesvres, Le Housseau-Brétignolles, Lassay-les-Châteaux, Lignéres-Orgères, Neuilly-le-Vendin, La Pallu, Pré-en-Pail, Ravigny, Rennes-en-Grenouilles, St-Calais-du-Désert, St-Cyr-en-Pail, St-Pierre-des-Nids, St-Pierre-sur-Orthe, St-Samson, Ste-Marie-du-Bois, Thuboeuf, Villepail, Vimarcé.

## Sarthe (72) • 31 communes

Aillières-Beauvoir, Ancinnes, Assé-le-Boisne, Les Aulneaux, Bourg-le-Roi, Chenay, Chassé, Crissé, La Fresnaye-sur-Chédouet, Le Grez, Lignéres-la-Carelle, Livet-en-Saosnois, Louzes, Mont-St-Jean, Montigny, Moulins-le-Carbonnel, Neufchâtel-en-Saosnois, Pezè-le-Robert, Roullée, Rouessé-Vassé, Sillé-le-Guillaume, Sougé-le-Ganelon, St-Georges-le-Gaultier, St-Léonard-des-Bois, St-Longis, St-Paul-le-Gaultier, St-Rémy-de-Sillé, St-Rémy-du-Val, St-Rigomer-des-Bois, Villaines-la-Carelle, Douillet-le-Joly.

## AXE 1

Favoriser la biodiversité en assurant l'équilibre des patrimoines naturels, culturels et socio-économiques du territoire

Page 02



Approfondir les connaissances sur les patrimoines naturels et humanisés

à

Page 09



Renforcer la gestion des patrimoines naturels et humanisés

## AXE 2

Responsabiliser, former et informer pour une gestion durable du territoire

Page 10



Responsabiliser et contribuer au maintien des patrimoines énergétique, paysager et architectural

à

Page 21



Sensibiliser à l'environnement



Utiliser le territoire comme vecteur de communication

## AXE 3

Promouvoir les productions et les activités respectueuses du territoire

Page 22



Encourager les alternatives à l'intensification et au sur-développement

à

Page 25



Favoriser les activités identitaires du territoire

## LE SYNDICAT MIXTE

Page 26 Données sociales et financières

Page 28 Vie institutionnelle en 2012

Page 29 Les commissions du Parc

Page 30 Autres délégués des communes

Page 31 L'équipe du Parc

Page 32 Revue de presse

Page 39 Les partenaires

Page 40 Le réseau des 48 parcs naturels régionaux

## ÉDITO

La crise économique, écologique et sociale qui frappe actuellement notre pays montre l'urgence d'inventer de nouveaux modes de développement, plus harmonieux et plus durables. C'est là une des vocations fondamentales des parcs naturels régionaux dont le slogan, est, rappelons le, «une autre vie s'invente ici».

Par la mise en œuvre de ses 18 projets, déclinant la charte adoptée en 2008, le Parc contribue, en lien avec les nombreux acteurs partenaires de son territoire, à mettre en œuvre cette transition vers d'autres modes de vie :

- une vie où l'homme et la nature ne s'opposent pas ; une vie où l'homme prend soin de la nature qui le lui rend par ses nombreux services écosystémiques (dont la valeur trop longtemps négligée, n'est mesurée sous forme de coûts, que lorsque ces services font défaut !)
- une vie où le lien entre production et consommation se resserre, retissant ainsi des liens humains et économiques au cœur de nos territoires ;
- une vie où les patrimoines naturels et culturels, les paysages hérités de notre histoire sont protégés et mis en valeur, en harmonie avec les attentes et les besoins des hommes et des femmes d'aujourd'hui.

Cette vie est pour partie déjà là, mais elle reste encore pour beaucoup à construire. C'est ce que nous nous efforçons de faire avec énergie et détermination, et que vous pourrez découvrir dans ce rapport d'activité 2012, Je vous souhaite une agréable lecture !

**Maryse Oliveira**  
Présidente

# AXE 1

## Favoriser la biodiversité en assurant l'équilibre des patrimoines naturels, culturels et socio-économiques du territoire



Approfondir les connaissances  
sur les patrimoines naturels  
et humanisés



Renforcer la gestion  
des patrimoines naturels  
et humanisés

### Indicateurs

- ▶ **20 études** réalisées [06C]  
dont 3 en secteur forestier [08A]
- ▶ **5 000 DVD** du film sur la reconquête  
écologique du Sarthon
- ▶ **191 ha** restaurés ou engagés dans un  
contrat Natura 2000
- ▶ **2 924 ha** engagés en MAET [13B]
- ▶ **3 428 ha de forêts étudiés** [08B]
- ▶ **7 680 mètres linéaires** de cours d'eau  
restaurés dont 800 pour la morphologie [12F]
- ▶ **13 réunions** de concertation
- ▶ **98 mulettes perlières** marquées sur le  
Bassin du Sarthon
- ▶ **47 198 données** dans l'observatoire de la  
biodiversité
- ▶ **10 sites géologiques** patrimoniaux  
identifiés [05A]



Le Parc est opérateur Natura 2000 pour 11 sites présents sur son territoire (cinq en Pays-de-la-Loire et six en Basse-Normandie). La mise en place de ce réseau européen nécessite une concertation locale importante associant les acteurs du territoire à la définition des mesures de gestion des habitats d'intérêt communautaire, contribuant ainsi à leur responsabilisation vis-à-vis de l'environnement.

Ét(ule) référent : Dominique LAUNAY

## Quand Natura 2000 se dévoile !



[PA 2011 - PA 2012]

Le Parc, animateur de 11 sites Natura 2000, a souhaité rendre accessible au grand public les opérations menées sur son territoire.

Au travers d'un site Internet dédié à Natura 2000 <http://pnr-normandie-maine.n2000.fr/>, le Parc propose

Une découverte du réseau européen, des différents outils, des sites et de leurs richesses. Le Parc a également diffusé, auprès des habitants concernés, une plaquette de présentation et une lettre d'actualités. D'ores et déjà, 6 des 11 territoires disposent d'une plaquette.

13 sorties accompagnées de guides ont été proposées sur les sites réunissant près de 150 participants. Une cinquantaine de personnes ont assisté au film Natura 2000 en Basse-Normandie diffusé par le Parc dans des cinémas locaux. Cette année riche en communication a permis de progresser dans l'appropriation par les citoyens des enjeux de la biodiversité.

**Plus d'info :**  
[natura2000@parc-normandie-maine.fr](mailto:natura2000@parc-normandie-maine.fr)

**Chiffres clés :**

- 6 plaquettes Natura 2000 [30G]
- 13 animations réalisées [27B]
- 149 participants [27A]
- 17 448 personnes sensibilisées

### Des étudiants recensent les mares de la Vallée de la Sarthe

[PA 2012]

Dans le cadre du partenariat entre le Parc et le Lycée Agricole de Sées, une équipe de 6 étudiants a réalisé des inventaires sur un échantillon de mares du site Natura 2000 de la Haute Vallée de la Sarthe. 5 espèces patrimoniales ont été identifiées dont le Triton crêté (amphibien), le Leste verdoyant (libellule), l'Hotonie des marais (plante). Les résultats seront restitués aux propriétaires par les étudiants.

**Plus d'info :**  
[cyrille.delattre@parc-normandie-maine.fr](mailto:cyrille.delattre@parc-normandie-maine.fr)

**Chiffres clés :**

- une étude sur les mares [6C]

### De nouvelles espèces inventoriées

[Année 2012]

Dans le cadre d'études conduites sur Natura 2000, 3 nouvelles espèces ont été inventoriées : deux petits escargots (Vertigo étroit, Vertigo des Moulins) recensés en amont de la Haute Vallée de la Sarthe et un poisson (Lamproie de Planer) présent en forêt de Perseigne. En outre, la Loutre a été repérée à deux reprises sur la Haute Vallée de la Sarthe et sur les Alpes mancelles par des naturalistes. Mammifère semi-aquatique très discret, il n'avait pas été recensé lors des inventaires préalables aux documents d'objectifs.

**Plus d'info :**  
[natura2000@parc-normandie-maine.fr](mailto:natura2000@parc-normandie-maine.fr)

**Chiffres clés :**

- 2 études [6C]

### Poursuite de l'animation sur les sites Natura 2000

[Année 2012]

**Budget prévisionnel :** 185 200 €  
**Dépenses réalisées :** 140 000 €  
**Temps de travail estimé :** 5 900 h

Le Parc poursuit son travail d'animation des sites Natura 2000 au travers de 26 réunions de concertation : comité de pilotage, groupe de travail... Des échanges avec des acteurs du territoire ont permis la signature de 7 nouveaux contrats Natura 2000 et de 57 mesures agro-environnementales territorialisées. Au cours de l'année, le périmètre du site Natura 2000 du Sarthon a été révisé, les diagnostics écologiques et socio-économiques sur les anciennes Mines de Barenton et de Bion et sur la Corniche de Pail - Forêt de Multonne ont été réalisés, des accompagnements des acteurs sur les évaluations d'incidences Natura 2000 ont été assurés.

**Plus d'info :**  
[natura2000@parc-normandie-maine.fr](mailto:natura2000@parc-normandie-maine.fr)

**Chiffres clés :**

- 2 924 ha engagés en MAET [13B]
- 191 ha restaurés ou engagés dans un contrat Natura 2000
- 8 études menées [6C]

### Des MAET pour les mares, les fossés et les haies

[PA 2011]

Ces mesures agro-environnementales territorialisées (MAET) proposées aux exploitants pour préserver la ressource en eau et la biodiversité, ont été contractualisées pour la première année sur 2 sites Natura 2000. Les exploitants s'engagent à entretenir et préserver les mares, les fossés et les haies pendant 5 ans. Au total, ce sont 4 mares, 310 mètres de fossés et 3,3 km de haies qui sont entretenus.



**Plus d'info :**  
[natura2000@parc-normandie-maine.fr](mailto:natura2000@parc-normandie-maine.fr)

**Chiffres clés :**

- 8 nouvelles MAET sur des mares, haies, fossés en 2012
- 310 m de fossés entretenus
- 3.3 km de haies entretenus
- 4 mares restaurées

La loi d'Orientation sur La Forêt du 9 juillet 2001 apporte une innovation à la politique forestière en prévoyant la mise en œuvre de Chartes Forestières de Territoire. Ce sont :

- des outils d'aménagement et de développement durable des territoires permettant d'insérer les forêts dans leur environnement économique, écologique, social et culturel,
- des projets concertés associant les acteurs locaux concernés par la forêt, les propriétaires et les gestionnaires forestiers,
- des outils permettant de mener un programme d'actions pluriannuel.

Depuis juillet 2010, le Parc anime la charte forestière de territoire Normandie-Maine déclinée en 19 mesures.

Élu(e) référent : Jean-Pierre LE SCORNET

## La forêt de Sillé : réservoir de biodiversité

[PA 2010]

**Budget prévisionnel** : 25 000 €

**Dépenses réalisées** : 24 984 € [Achevé]

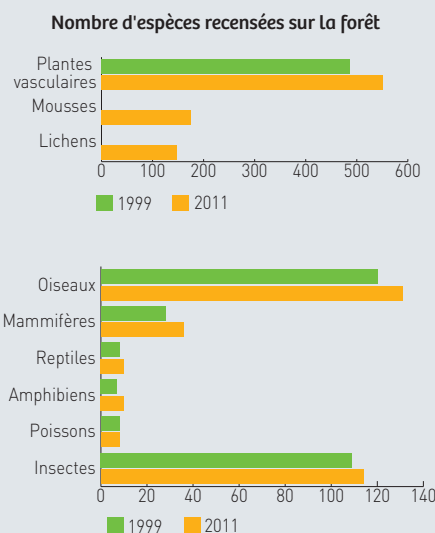
Après un premier inventaire réalisé en 1999, le Parc souhaitait observer l'évolution de la biodiversité sur la forêt de Sillé. Ce nouvel inventaire confirme l'intérêt patrimonial de ce massif par sa diversité en habitats forestiers et ouverts, son grand nombre de sites tourbeux et par la présence de ruisseaux et d'étangs. Aujourd'hui, 1183 espèces ont été observées contre 767 en 1999. La biodiversité du massif est donc mieux connue et de nouvelles espèces ont pu être découvertes (voir graphique). La flore présente des originalités en accueillant 40% des espèces des mousses et 40% des plantes rares connues en Sarthe. En 10 ans la gestion de la forêt a permis d'améliorer les conditions d'accueil de la biodiversité.

**Plus d'info :**

nicolas.boudesseul@parc-normandie-maine.fr

**Chiffres clés :**

- 8 habitats dont 3 habitats forestiers d'intérêt européen.
- 19 espèces d'intérêt européen
- 9 espèces présentes à l'annexe 1 de la directive oiseaux
- 3 études réalisées en secteur forestier [08A]
- 3428 ha de forêt étudiés [08B]



## Construction bois : Les élus s'informent

[PA 2012]

Le Parc et Atlanbois ont accueilli 14 participants principalement élus du territoire à Villaine-la-Juhel pour visiter l'entreprise Dauverchain spécialisée dans les menuiseries et la construction bois. Ils ont pu ensuite découvrir le futur pôle santé de Villaines-la-Juhel. Ce bâtiment est construit à 95% en bois et sa conception répond aux exigences du label BBC (Bâtiment Basse Consommation) pour être économe en énergie.

**Plus d'info :**

nicolas.boudesseul@parc-normandie-maine.fr

**Chiffres clés :**

- 14 participants [26C]
- 1 animation réalisée sur le thème de l'arbre à l'ouvrage [26A]

## Le Mois du Bois

[PA 2012]

Dans le cadre du Mois du Bois, manifestation portée par Professions Bois, le Parc et le CRPF de Normandie ont accueilli, à Saint-Patrice-du-Désert, 43 élèves de l'école primaire de Carrouges et 50 du lycée des Andaines, pour leur faire découvrir le milieu forestier. À l'issue de la journée, une conférence a été organisée au lycée des Andaines pour sensibiliser le grand public (80 participants) à l'usage des bois locaux dans la construction.

**Plus d'info :**

nicolas.boudesseul@parc-normandie-maine.fr

**Chiffres clés :**

- 173 personnes sensibilisées à la filière forêt bois du territoire [26C]

## Plus de forêts privées gérées durablement

[PA 2010]

**Budget prévisionnel** : 40 000 €

**Dépenses réalisées** : 0 € [En cours]

Le Parc, animateur d'une Charte Forestière de Territoire, a pu initier et animer avec le Centre Régional de la Propriété Forestière de Normandie, un premier plan de Développement de Massif (PDM) autour du massif des Andaines. Ce PDM a permis de mieux connaître les forêts privées. Chêne, Hêtre et Douglas y sont les essences les plus rencontrées. Sur les 4835 ha de forêts privées, 1522 ha ne disposent pas de Document de Gestion Durable. Deux réunions techniques co-animées par le Parc et des visites conseils ont donc été proposées par le CRPF, pour sensibiliser les propriétaires à la gestion durable des forêts et aux mesures prioritaires. Des opérations d'éclaircie devraient notamment être initiées sur plus de 700 ha pour maintenir des peuplements en croissance.

**Plus d'info :**

nicolas.boudesseul@parc-normandie-maine.fr

**Chiffres clés :**

- 2 réunions techniques sur les thèmes de la forêt [26A],
- 47 participants [26C]
- 21% de la surface de forêt privée du Parc couverte par le PDM soit 4835 ha.



## 2 projets forestiers lauréats

[PA 2012]

**Budget prévisionnel** : 30 000 €

**Dépenses réalisées** : 30 000 € [En cours]

Le Parc et le CRPF des Pays-de-la-Loire ont répondu à un appel à projet du ministère en charge de l'écologie. Leurs deux projets ont été retenus et permettent d'obtenir une enveloppe de 120 000 euros mise au service de la biodiversité forestière. Ils visent à améliorer la prise en compte de la biodiversité dans la gestion courante des forêts sur le massif des Andaines et sur tout le secteur ligérien du Parc.

**Plus d'info :**

nicolas.boudesseul@parc-normandie-maine.fr

Situé en tête de cinq bassins versants, le territoire du Parc est parcouru par un important réseau hydrographique essentiellement constitué de petits cours d'eau de première catégorie piscicole. Ces rivières sont une caractéristique importante du Parc par la présence d'espèces de valeur patrimoniale comme l'Écrevisse à pieds blancs, la Truite Fario, la Mulette perlière et la Lamproie de Planer. Le Parc œuvre par des travaux de restauration et d'entretien afin de contribuer à atteindre le bon état écologique de ces cours d'eau.

**Étule) référent :** Hubert CHRISTOPHE

## Des partenariats pour la restauration du Sarthon



7 ouvrages de voirie dont 4 ont été remplacés par des ponts cadres. Ces travaux concourent aux objectifs de rétablissement de la continuité écologique sur le bassin. Une opération de reméandrage d'un ruisseau a été conduite en forêt domaniale d'Ecouves grâce à un travail rapproché avec l'ONF. Particulièrement exemplaire et expérimentale, elle a vocation à inciter la réalisation d'autres opérations de ce type nécessaires au bon état des cours d'eau. Enfin, l'animation de terrain a permis d'associer plusieurs riverains à la réalisation de travaux.

**Plus d'info :**  
matthieu.scelles@parc-normandie-maine.fr

### Chiffres clés :

- 170 kilomètres de cours d'eau restaurés [12F]
- 4 co-maîtres d'ouvrages de travaux sur l'année écoulée
- 6 réunions de concertation.
- 4 ponts cadres aménagés (sous MO du département 61 et FDPPMA 61)
- 2 kits buses aménagés (sous MO du département 61)

[Achévé]

**Temps de travail estimé :** 1 607 h

Des partenariats particulièrement actifs ont permis la réalisation de nombreuses opérations cette année. Le Conseil Général et la Fédération de Pêche de l'Orne sont ainsi intervenus, sous la coordination du Parc, respectivement sur 6 et

## Le Sarthon fait école

[PA 2010]

**Budget prévisionnel :** 32 000 €

**Dépenses réalisées :** 26 596 € [Achévé]

Un film documentaire a été produit par le Parc afin de promouvoir la démarche de restauration engagée sur le Sarthon. Réalisé par Philippe Laforge, hydrobiologiste de l'université de Namur, ce film a vocation à expliquer pourquoi et comment ce type d'opération a été engagé sur ce bassin. 5 000 DVD ont été édités pour que ce film puisse être très largement diffusé. Un teaser en assure la promotion sur le site Internet du Parc.

**Plus d'info :**

matthieu.scelles@parc-normandie-maine.fr

**Chiffres clés :**

- 1 document de communication réalisé.
- 5 000 DVD édités



## Un programme de travaux pour le haut bassin de la Sarthe

[PA 2009]

**Budget prévisionnel :** 60 000 €

**Dépenses réalisées :** 59 310 € [Achévé]

**Temps de travail estimé :** 54 h

L'étude diagnostique, conduite sur la Sarthe et ses affluents de Hauterive à Saint-Céneri-le-Gérei, permet de disposer d'un programme opérationnel de travaux estimé à 1 255 000 € TTC nécessaire à la restauration de ces cours d'eau considérés comme fort dégradés. Cependant, une structure maître d'ouvrage est nécessaire à sa mise en œuvre. Le Parc a initié un travail de concertation avec la DDT, le Syndicat mixte de la Sarthe, l'AELB et la CATER pour organiser cette maîtrise d'ouvrage. La piste actuellement retenue porterait sur une redéfinition du périmètre et des compétences du syndicat de la Sarthe.

**Plus d'info :**

matthieu.scelles@parc-normandie-maine.fr

**Chiffres clés :**

- 306 kilomètres de cours d'eau à restaurer [12F].
- 5 réunions de concertation conduites avec les acteurs du bassin;
- 1 programme de travaux prioritaire sur 5 ans estimé à 1 255 000 € TTC



## Le Sarthon : amélioration de la continuité écologique...

[PA 2010]

**Budget prévisionnel :** 828 336 €

**Dépenses réalisées :** 337 643 € [En cours]

**Temps de travail estimé :** 1 607 h

Des travaux importants de restauration et protection des berges et du lit de cours d'eau présents sur les communes de Saint-Pierre-des-Nids, Saint-Ellier-les-Bois et Saint-Didier-sous-Ecouves ont été engagés. Il s'agit principalement de résoudre des problèmes de piétinement des berges par le bétail, par la pose de clôture et l'aménagement d'abreuvoirs. La continuité écologique a été améliorée grâce à l'aménagement de 11 ouvrages hydrauliques.

**Plus d'info :**

matthieu.scelles@parc-normandie-maine.fr

**Chiffres clés :**

- 7 680 mètres de cours d'eau restaurés dont 800 pour la morphologie [12F]
- 11 abreuvoirs aménagés
- 14 demi-hydratubes posés
- 2 kits buses aménagés

# AMÉLIORATION DES CONNAISSANCES SUR LES ESPÈCES ET LES MILIEUX PATRIMONIAUX

*Ce projet porte sur la mise en œuvre d'actions de gestion des milieux patrimoniaux en faveur d'espèces remarquables ne bénéficiant pas de mesures spécifiques comme le réseau Natura 2000, le réseau des Réserves Naturelles ou le classement en Espace Naturel Sensible.*

**Élu(e) référent :** Michel PERRIER

## État des lieux des zones tourbeuses du Parc 20 ans après



[PA 2009]

**Budget prévisionnel :** 25 000 €  
**Dépenses réalisées :** 24 000 € [Achevé]  
**Temps de travail estimé :** 1 062 h

Un inventaire des milieux naturels d'intérêt patrimonial a été réalisé avec comme objectif une comparaison 20 ans après les premières études.

Beaucoup de sites visités ont subi des altérations dues principalement aux amendements et drainages mais également aux boisements spontanés ou plantations.

De nouveaux secteurs tourbeux d'intérêt prioritaire ont été trouvés : vallée de la Sonce, Ger (50) et Moulin de la Chau, La Chau (61).

**Plus d'info :**  
 roland.theaud@parc-normandie-maine.fr

**Chiffres clés :**

- 1 rapport d'étude [06C]
- 1 base de données SIG [06D]
- 14 groupements végétaux [13A]
- 50 relevés phytosociologiques
- 23 sites inventoriés
- 200 ha cartographiés [06D]



## ► Dernière campagne d'éradication de l'Écrevisse du Pacifique

[PA 2012]

**Budget prévisionnel :** 18 500 €  
**Dépenses réalisées :** 16 194 € [En cours]  
**Temps de travail estimé :** 62 h

Durant 3 ans, le Parc a expérimenté un protocole de stérilisation des Écrevisses du Pacifique sur le Sarthon. Sur les 1 520 individus capturés, 350 mâles ont été stérilisés. Après manipulation, 20 à 35% des pontes observées sur le secteur du programme d'éradication, sont non viables. Malgré l'efficacité de la méthode de stérilisation, les difficultés de la capture (seulement un quart des individus présents) expliquent ces résultats insuffisants.

**Plus d'info :**  
 matthieu.scelles@parc-normandie-maine.fr

**Chiffres clés :**

- 1 520 individus capturés
- 350 mâles stérilisés
- 20 à 35% de pontes non fécondes



## ► Les Près-Jean s'offrent un plan de gestion !

[PA 2010]

**Budget prévisionnel :** 17 000 €  
**Dépenses réalisées :** 17 000 € [Achevé]

Pour améliorer la gestion des terrains du Parc à la Bellière, un plan de gestion a été réalisé par le Conservatoire des Espaces Naturels de Basse-Normandie, gestionnaire depuis 2004. Il a permis de faire un état des lieux précis, définir les objectifs de conservation et programmer les actions pour 10 ans.

**Plus d'info :**  
 michel.ameline@parc-normandie-maine.fr

**Chiffres clés :**

- 1 plan de gestion réalisé [06C]
- 38 ha d'habitats cartographiés [06D]
- 12 habitats naturels dont 4 d'intérêt européen [13A]
- 11, 5 ha d'habitats européens,
- 140 espèces de flore
- 120 espèces de faune

## ► Le Plan de gestion de la Fuie des Vignes en cours d'élaboration !

[PA 2012]

**Budget prévisionnel :** 3 525 €  
**Dépenses réalisées :** 0 € [En cours]

Le Parc accompagne la ville d'Alençon dans la réalisation du plan de gestion de la zone naturelle située au cœur d'Alençon appelée la Fuie des Vignes. Cette année, les inventaires faune, flore et habitats ont été menés par le bureau d'études retenu et le diagnostic a été validé. Un programme d'actions devrait être proposé courant 2013 avec des premières actions de préservation et de valorisation du site.

**Plus d'info :**  
 cyrille.delattre@parc-normandie-maine.fr

**Chiffres clés :**

- 1 diagnostic réalisé [06C]



## Les Auloirs : haure de paix pour le Busard Saint-Martin



[PA 2011]

**Budget prévisionnel :** 2 500 €  
**Dépenses réalisées :** 2 500 € [En cours]

En collaboration avec les associations naturalistes du secteur, le Parc a poursuivi l'étude de la population de Busard sur la Corniche de Pail et la Forêt de Multonne.

Bilan 2012 : deux couples reproducteurs et 7 jeunes à l'envol. La redécouverte de 7 oiseaux (4 mâles et 3 femelles) en dortoir hivernal

sur un site historique constitue une donnée importante à prendre en compte dans l'amélioration de la gestion du site.

**Plus d'info :**  
[benjamin.beaufils@parc-normandie-maine.fr](mailto:benjamin.beaufils@parc-normandie-maine.fr)

**Chiffres clés :**

- 1 étude [06C]
- 2 couples reproducteurs [13A]
- 7 jeunes à l'envol [13A]
- 7 oiseaux en dortoir hivernal

## ► Capture-Marquage-Recapture de Mulettes perlières

[PA 2012]

**Budget prévisionnel :** 2 600 €  
**Dépenses réalisées :** 2 559,84 € [Achévé]

Afin de mieux connaître la population de Mulettes perlières du Sarthon, une étude par capture-marquage-recapture a été réalisée dans le cadre du programme LIFE. Ce travail a permis de mettre en évidence le comportement de cette espèce notamment sur l'enfouissement des individus, comportement peu connu de la communauté scientifique. Vraisemblablement généralisables à l'ensemble des rivières, ces informations devront être intégrées dans les futurs protocoles de suivis.

**Plus d'info :**  
[benjamin.beaufils@parc-normandie-maine.fr](mailto:benjamin.beaufils@parc-normandie-maine.fr)

**Chiffres clés :**

- 1 étude [06C]
- 3 stations de suivi installées [12C]
- 98 mulettes perlières marquées



*Le territoire du Parc possède de nombreux espaces naturels et semi-naturels qui ne bénéficient d'aucune mesure de gestion. La loi 2002-276 du 27 février 2002 relative à la démocratie de proximité et le décret 2005-491 du 18 mai 2005 ont fixé les dispositions permettant aux Régions de classer des sites naturels en Réserves Naturelles Régionales. À ce titre, le Parc propose de mettre en place des RNR sur son territoire et d'en assurer la gestion.*

**Élu(e) référent :** Sylvie ERRARD

## Le Parc : précurseur sur les nouveaux patrimoines



[PA 2011]

**Budget prévisionnel :** 35 830 €  
**Dépenses réalisées :** - € [En cours]  
**Temps de travail estimé :** 442 h

### Chiffres clés :

- identifications de 10 sites géologiques patrimoniaux [05A]
- 1 participation à un colloque [24B]
- 1 article scientifique rédigé

Le Parc s'est investi dans le programme de recherche « Neopat » soutenu par la Région Pays-de-la-Loire sur les nouveaux patrimoines. Un article sur le Parc et la reconnaissance des patrimoines géologique et géomorphologique a été écrit avec Claire Portal de l'Université de Nantes. Une communication sur son émergence, sa préservation et sa valorisation par le Parc a été faite lors d'un colloque international organisé à Nantes.

Parallèlement une phase de prospection et d'identification de propriétaires de sites géologiques a été réalisée. Une concertation avec certains d'entre eux a été initiée, l'objectif étant de pouvoir créer une Réserve naturelle régionale. Au travers de ces actions, le Parc devient un véritable acteur régional sur le patrimoine géologique et participe à sa reconnaissance.

### Plus d'info :

isabelle.aubron@parc-normandie-maine.fr

## ► RNR géologique de Normandie-Maine : demandez le programme !

[PA 2010 / PA 2012]

**Budget prévisionnel :** 58 117 €  
**Dépenses réalisées :** 58 117 € [Achevé]  
**Temps de travail estimé :** 900 h

En juin dernier, la Région Basse-Normandie a approuvé le plan de gestion de la réserve géologique de Normandie-Maine. Il définit pour huit ans les objectifs de préservation, de valorisation et de gestion du patrimoine. Les opérations porteront sur : l'extension de la réserve à d'autres sites géologiques, l'inscription du calcaire des Vaux dans le réseau de la recherche scientifique, la sensibilisation du public, l'amélioration des connaissances. Les premières opérations de gestion ont débuté. Une étude sur les mousses et lichens qui confirme la diversité intéressante de ces

taxons notamment sur les affleurements rocheux a été finalisée. Les diverses animations sur le site et lors du week-end du Goût (atelier géologie et chocolat) ont permis de sensibiliser plus de 300 personnes au patrimoine de la réserve.

### Plus d'info :

isabelle.aubron@parc-normandie-maine.fr

### Chiffres clés :

- 1 plan de gestion validé [05A]
- 1 étude sur les mousses et lichens réalisée [06C]
- plus de 300 personnes sensibilisées au patrimoine de la réserve
- 1 formation du personnel d'animation du Parc au patrimoine de la réserve
- 10 articles de presse



*Ce projet repose sur l'acquisition et la structuration de l'information sur le territoire du Parc, l'identification d'indicateurs permettant une analyse qualitative et quantitative de certains paramètres et le suivi de ces paramètres dans le temps. Ce travail permet au Parc de se doter d'un outil de connaissance générale du territoire, pouvant servir d'aide à la décision.*

Élu(e) référent : Maryse OLIVEIRA

## 50 000 observations rendues accessibles



Le partenariat avec l'Association Faune Flore de l'Orne et le PNR du Perche a permis de structurer plus de 120 000 observations naturalistes (faune et flore) au sein de la base de données SERENA.

Grâce à un important travail cartographique, les observations sont maintenant correctement géolocalisées, ce qui facilitera grandement l'accessibilité des données. Sur le territoire du Parc, ce sont ainsi près de 50 000 observations désormais accessibles.

**Plus d'info :**  
sylvain.montagner@parc-normandie-maine.fr

### Chiffres clés :

- 122 490 observations naturalistes dont 47 198 sur le territoire du Parc

[PA 2010]  
**Budget prévisionnel :** 6 000 €  
**Dépenses réalisées :** 0 € [En cours]

## ► Inventaire historique des haies sur le territoire du Parc

[PA 2011]  
**Budget prévisionnel :** 20 000 €  
**Dépenses réalisées :** 0 € [En cours]

L'évolution du bocage constitue un indicateur important de l'observatoire du territoire. Pour la première fois, un inventaire exhaustif a été lancé avec pour finalité la cartographie précise des haies à partir des clichés aériens de 2010, 2000 et 1945.

Cette étude, dont les données seront accessibles à tous, a été lancée en commun avec les PNR du Perche et des Marais du Cotentin et du Bessin.

**Plus d'info :**  
sylvain.montagner@parc-normandie-maine.fr

### Chiffres clés :

- 164 communes cartographiées sur 3 années différentes (1945, 2000 et 2010)
- 1 429 km<sup>2</sup> concernés (surface du Parc sans les forêts et les zones urbaines)



## AXE 2

### Responsabiliser, former et informer pour une gestion durable du territoire



Responsabiliser  
et contribuer au maintien  
des patrimoines énergétique,  
paysager et architectural



Sensibiliser  
à l'environnement



Utiliser le territoire  
comme vecteur  
de communication

#### Indicateurs

- ▶ **11 630 visiteurs** dans les Maisons de Parc [35C] dont 1 500 visiteurs au week-end du Goût
- ▶ **100 animations** à destination du grand public
- ▶ **4 362 participants** aux animations proposées par le Parc
- ▶ **2 958 élèves sensibilisés** par une action pédagogique
- ▶ **132 interventions du Parc** ou d'un partenaire auprès des scolaires dont 34 projets de classes
- ▶ **220 établissements** scolaires destinataires de l'offre pédagogique du Parc
- ▶ **1 nouveau site** internet mis en ligne
- ▶ **659 articles** dans la presse écrite parlant du Parc Normandie-Maine [30C]
- ▶ **21 publications** techniques et promotionnelles réalisées [30G]
- ▶ **12 avis** rendus et **25 documents** de planification accompagnés
- ▶ **13 avis** sur des projets d'aménagement et 3 conseils en aménagement paysager
- ▶ **30 diagnostics** diaterre réalisés auprès des agriculteurs

*L'agriculture est un secteur primordial dans la lutte contre le changement climatique notamment par ses émissions de GES et le stockage du carbone. Dans ce contexte, le Parc s'est engagé à soutenir l'adaptation des exploitations agricoles aux enjeux énergétiques et climatiques en engageant des actions fortes, dans le prolongement de l'expérimentation Climaterre (outil de diagnostic des émissions du territoire réalisé en 2010).*

**Élu(e) référent :** Sylvie ERRARD

## Climat : relevons le défi !



[PA 2011]

**Budget prévisionnel :** 75 000 €

**Dépenses réalisées :** 12 650 € [En cours]

**Temps de travail estimé :** 55 h

**Chiffres clés :**

- 30 diagnostics réalisés
- 1 document de communication réalisé

L'arrivée d'un nouveau conseiller agricole en janvier 2012 a marqué le démarrage de la phase cœur du projet : la formation d'un groupe d'agriculteurs pilotes soucieux de réduire leurs émissions de gaz à effet de serre (GES). Désormais constitué de 15 exploitations, le groupe est qualitativement représentatif du contexte agricole du territoire. Sur la base des diagnostics DIATERRE réalisés chez eux gratuitement, les agriculteurs du groupe ont pu échanger avec des spécialistes sur les pistes de réduction d'émissions de GES au sein de chaque exploitation. L'ensemble des exploitants du groupe a reçu un conseil individuel afin d'élaborer un plan d'action personnalisé.

**Plus d'info :**

[bulle.pouzoulet@parc-normandie-maine.fr](mailto:bulle.pouzoulet@parc-normandie-maine.fr)

### Formez les agriculteurs à la réduction des émissions

[PA 2011]

**Budget prévisionnel :** 5 000 €

**Dépenses réalisées :** 380 € [En cours]

**Temps de travail estimé :** 30 h

Les nombreux échanges du personnel technique avec les agriculteurs accompagnés par le Parc ont permis d'identifier plusieurs thèmes de formation adaptés à leurs besoins. Celles-ci ont ensuite été proposées à l'ensemble des agriculteurs du Parc. Les premières thématiques abordées ont été la gestion et la restauration des prairies (11 participants) et l'optimisation de la fertilisation (10 participants).

**Plus d'info :**

[bulle.pouzoulet@parc-normandie-maine.fr](mailto:bulle.pouzoulet@parc-normandie-maine.fr)

**Chiffres clés :**

- 2 formations réalisées



Les collectivités en milieu rural sont actuellement prises par un effet de cisaille, entre d'une part les dynamiques territoriales de périurbanisation et de dépeuplement, et d'autre part la diminution de l'ingénierie d'État. De nombreux défis (énergie, vacance des logements, attractivité, vie sociale, biodiversité, gouvernance de l'urbanisme, infrastructures...) sont à relever. Depuis 2012, le Parc met en place une proposition d'aide externalisée pour aller jusqu'à la maîtrise d'œuvre de conceptions de lotissements, ZAC, réflexions sur la réhabilitation de bourgs, etc. Le Parc accompagne aussi systématiquement les cartes communales, PLU et SCOT au cours de leur élaboration, et poursuit par ailleurs la création de l'AVAP Alpes mancelles depuis 2010.

Élu(e) référent : Jean CHATELAIS

## Accompagnement et avis du Parc



[Financé par le Parc, hors programme d'actions]  
**Temps de travail estimé** : 484 h

Le Parc a accompagné la quasi-totalité des documents d'urbanisme en cours de réalisation ou arrêtés, soit 25 documents. 12 avis ont été émis sur les documents d'urbanisme. Plusieurs communes ont notamment bénéficié de démarches de concertation et d'inventaires du bocage. Parallèlement, le Parc a accompagné et rendu des avis sur 13 projets d'aménagements. Un avis important a été rendu sur l'éolien dans un secteur sensible du Parc et deux avis sur les Schémas régionaux Climat air énergie.

Un diagnostic et des propositions d'aménagements ont aussi été élaborés par le Parc, en partenariat avec le CAUE de l'Orne et de la Sarthe, pour 3 communes : Chahains, Saint-Patrice-du-Désert, Saint-Rigomer-des-Bois. D'autres communes ont bénéficié de conseils plus ponctuels.

**Plus d'info :**  
 gabriel.soulard@parc-normandie-maine.fr

**Chiffres clés :**

- 25 documents de planification accompagnés, et 12 avis rendus
- 3 conseils en aménagement paysager
- 13 avis sur des projets d'aménagement

Depuis 2008, le Parc a développé son expertise sur le sujet de la Trame verte et bleue (TVB), tant à l'échelle territoriale (1/100 000<sup>e</sup>) que locale (1/25 000<sup>e</sup> à 1/1 000<sup>e</sup>). Le projet de loi Grenelle 2 demande maintenant aux Régions de se doter d'un Schéma Régional de Cohérence Écologique pour 2012 et aux collectivités d'intégrer la Trame verte et bleue dans leurs projets d'urbanisme. Il s'agit également pour le Parc de mettre en œuvre la TVB sur le territoire par des actions.

Élu(e) référent : Jean CHATELAIS

### ► Cartographie de la Trame verte et bleue : la méthode Parcs !

[PA 2011]

**Budget prévisionnel** : 14 000 €

**Dépenses réalisées** : 0 € [En cours]

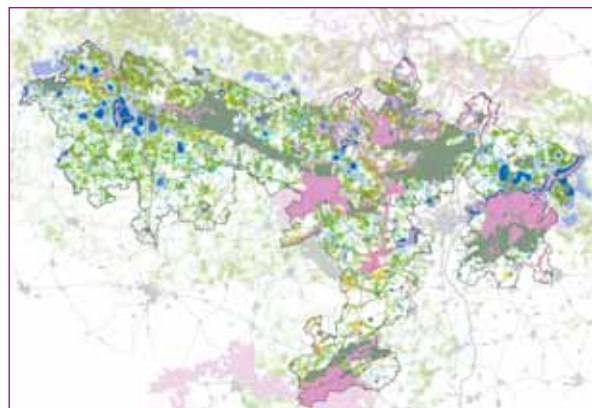
**Temps de travail estimé** : 133 h

En 2012, le Parc a finalisé des cartes de la Trame verte et bleue à l'échelle du territoire. Celles-ci sont désormais accessibles dans un document de communication et d'interprétation. La méthode testée sur le Parc a été transmise et réutilisée pour l'élaboration du Schéma régional de cohérence écologique (SRCE) de Basse-Normandie. En parallèle, ces cartes ont permis d'apporter un conseil aux collectivités sur l'intégration de la TVB dans leurs documents d'urbanisme locaux. Ces données feront l'objet de contrôles de terrain et de mises à jour régulières afin d'en évaluer l'évolution.

**Plus d'info :** gabriel.soulard@parc-normandie-maine.fr

**Chiffres clés :**

- 100 % de surface du Parc de la TVB cartographiée [13C]
- 5 cartes réalisées
- 1 plaquette de communication réalisée



La mise en œuvre d'un Contrat nature sur la Communauté de communes des Avaloirs permet de valoriser et de restaurer la Trame verte et bleue par des actions concrètes élaborées dans la concertation.

Élu(e) référent : Jean CHATELAIS

## Premier Contrat nature sur la communauté de communes des Avaloirs



[PA 2012]

**Budget prévisionnel :** 451 995 €  
**Dépenses réalisées :** 60 319 € [En cours]  
**Temps de travail estimé :** 1 123 h

### Chiffres clés :

- 2 comités de suivi technique
- 1 plaquette de communication
- 1 questionnaire adressé aux agriculteurs
- 1 visite de terrain avec les élus

Les premières actions prévues dans le Contrat nature ont été engagées en 2012, grâce au recrutement d'une chargée de mission. Sur la communauté de communes des Avaloirs et en partenariat avec l'ensemble des acteurs du bocage, le Parc a mobilisé les moyens nécessaires pour permettre de communiquer et partager sur le bocage (réunions, médias, édition d'une plaquette envoyée à tous les agriculteurs, visite d'exploitations auprès des agriculteurs). D'autres opérations sont également en cours avec la replantation de 4,4 km de haies avec le Conseil Général 53 (sur un objectif total de 15 km en maîtrise d'ouvrage Parc), l'intégration de la Trame verte et bleue dans les documents d'urbanisme, l'étude de faisabilité d'une plateforme de bois décheté.

### Plus d'info :

[pauline.gautier@parc-normandie-maine.fr](mailto:pauline.gautier@parc-normandie-maine.fr)

## ► Maintenir les prairies humides : un nouvel outil

[PA 2012]

**Budget prévisionnel :** 19 883 €  
**Dépenses réalisées :** 11 746 € [En cours]  
**Temps de travail estimé :** 252 h

Avec trois autres territoires pilotes en Pays-de-la-Loire, le Parc a expérimenté la mise en place d'une Mesure Agro-Environnementale à objectif de résultats sur les prairies humides (141 €/ha/an). L'objectif est de maintenir la flore et l'activité agricole sur ces prairies. Le

Parc a mené des inventaires de terrain pour concevoir la méthode de contractualisation, une liste de plantes indicatrices et identifier des agriculteurs intéressés pour mettre en œuvre cette mesure sur 200 ha en 2013.

### Plus d'info :

[pauline.gautier@parc-normandie-mane.fr](mailto:pauline.gautier@parc-normandie-mane.fr)

### Chiffres clés :

- 27 agriculteurs rencontrés



## ► Du bois bûche pour valoriser les haies

[PA 2012]

**Budget prévisionnel :** 20 000 €  
**Dépenses réalisées :** 20 000 € [En cours]  
**Temps de travail estimé :** 7 h

L'animation et l'assistance du Parc ont permis l'achat d'un scieur-fendeur de bûches par la CUMA de Pail, avec les crédits de la Région Pays-de-la-Loire. Cet investissement permettra de faciliter et sécuriser la valorisation du bois de haies pour son utilisation la plus courante : la bûche. Le scieur-fendeur sera mis à disposition des adhérents de la CUMA avec un conducteur.

### Plus d'info :

[pauline.gautier@parc-normandie-mane.fr](mailto:pauline.gautier@parc-normandie-mane.fr)

### Chiffres clés :

- 1 scieur-fendeur



# ANIMATIONS EN ÉDUCATION À L'ENVIRONNEMENT ET AU DÉVELOPPEMENT DURABLE POUR LES SCOLAIRES

La charte du Parc prévoit de développer les activités en éducation à l'environnement et au développement durable (EEDD) pour tous les publics. Elle vise plus particulièrement les établissements scolaires afin de proposer un programme conçu en partenariat avec l'Education Nationale et les associations de protection de l'environnement. Depuis 2011, Le Parc s'engage auprès des établissements scolaires et propose : des projets de classe par voie d'appels à projets, des animations thématiques dans les maisons de Parc et un accompagnement de l'établissement vers une démarche développement durable.

Élu(e) référent : François WILLIAMS

## Regards d'enfants sur la Mulette perlière



[PA 2012]

**Budget prévisionnel :** 9 500 €  
**Dépenses réalisées :** 1 807 € [En cours]  
**Temps de travail estimé :** 184 h

### Chiffres clés :

- 21 animations dont 16 demi-journées réalisées auprès des scolaires et 5 demi-journées auprès du grand public. [27B]
- 443 participants [27A]
- 200 élèves participants au projet
- 43 participants grand public

Depuis Septembre 2010, le Parc participe à un projet de sauvegarde des dernières populations de Mulette perlière dans le Massif armoricain. Un des objectifs est de faire découvrir cette espèce et de sensibiliser les publics à sa préservation. Découvrir la Mulette perlière au travers d'un concours BD est une façon innovante de sensibiliser les enfants à cette espèce en voie d'extinction. «Faune en bulles» est lancé, et ce n'est pas moins de 9 classes qui concourent au projet !

Cette première BD réalisée à partir du travail des élèves marquera le début d'une collection du Parc. En récompense du travail effectué, la classe lauréate aura le privilège de partir 2 jours découvrir l'élevage de la Mulette perlière en Bretagne.

**Plus d'info :**  
[eedd@parc-normandie-maine.fr](mailto:eedd@parc-normandie-maine.fr)

## « PARCours la nature ! », la nature s'inquite à l'école

[PA 2010 et PA2012]

**Budget prévisionnel :** 21 600 €  
**Dépenses réalisées :** 0 € [En cours]  
**Temps de travail estimé :** 146 h

«PARCours la nature !» a permis à 9 classes de primaire et collège du territoire de travailler sur un projet annuel en matière d'environnement sur l'année scolaire 2011-2012.

Le résultat de ce travail a été exposé pendant l'été à la collégiale de la Maison du Parc. Pour 2012-2013, le jury a sélectionné 25 nouveaux projets sur les 27 présentés, soit trois fois plus de candidatures que l'année précédente!

**Plus d'info :**  
[eedd@parc-normandie-maine.fr](mailto:eedd@parc-normandie-maine.fr)

### Chiffres clés :

- 1770 participants [27A]
- 65 interventions [27B]
- 273 élèves participants au projet sur l'année scolaire 2011-2012
- 545 élèves participants au projet sur l'année scolaire 2012-2013
- 65 interventions en classe en 2012

## À l'école de la Maison du Parc !

[PA 2012]

**Budget prévisionnel :** 1 000 €  
**Dépenses réalisées :** 1 000 € [Achévé]  
**Temps de travail estimé :** 550 h

Depuis cette année, le Parc propose une nouvelle offre pédagogique à la Maison du Parc. Les scolaires et les centres de loisirs ont pu bénéficier d'animations sur des thèmes variés : le bocage, l'eau, la haie, les continuités écologiques etc.

Afin d'accueillir au mieux ces groupes, des supports pédagogiques permettent aux jeunes de découvrir en autonomie la muséographie de la Maison du Parc. Ils ont été réalisés avec le soutien technique de l'Éducation Nationale.

Ce sont 3 livrets, conçus par niveau scolaire (CP-CE1 ; CE2-CM1-CM2-6<sup>e</sup> ; collège) qui sont disponibles gratuitement sur notre site internet. Cette offre pédagogique nous a permis d'accueillir des scolaires de tous niveaux, de la maternelle au lycée.

**Plus d'info :**  
[eedd@parc-normandie-maine.fr](mailto:eedd@parc-normandie-maine.fr)



### Chiffres clés :

- 1 122 élèves sensibilisés [28D]
- 51 demi-journées d'intervention
- 3 livrets par niveaux édités à 450 exemplaires



# ANIMATIONS EN ÉDUCATION À L'ENVIRONNEMENT ET AU DÉVELOPPEMENT DURABLE POUR LES SCOLAIRES

## ► Un outil pour mieux lire l'offre pédagogique du Parc

Temps de travail estimé : 150 h

L'offre éducative de Normandie-Maine a été formalisée dans l'édition du premier « Guide pédagogique du Parc » et transmis aux 220 établissements de la maternelle au lycée du territoire et des villes portes. Ce livret recense les projets de classe et animations proposées par le Parc ainsi que les leviers financiers des Régions et Départements permettant aux établissements de concrétiser leurs projets en matière d'EEDD. 34 projets de classe et 31 animations thématiques ont été réalisés à ce jour grâce à la communication du guide.

**Plus d'info :**

eedd@parc-normandie-maine.fr

**Chiffres clés :**

- 220 établissements scolaires sur le territoire du Parc.



## ► Éco-école, Le Parc relais local des établissements

[PA 2012]

**Budget prévisionnel :** 4 700 €

**Dépenses réalisées :** 0 € [En cours]

**Temps de travail estimé :** 85 h

En rejoignant le réseau des accompagnateurs des établissements en démarche de développement durable, le Parc devient l'interlocuteur privilégié des écoles, collèges et lycées du territoire. Outre son rôle de conseil auprès des équipes pédagogiques, le Parc propose une mission spécifique dans l'animation du projet. À la rentrée 2012, 5 établissements se sont engagés dans la démarche et 3 Centres de Formation pour Adultes souhaitent intégrer le dispositif. Le Parc accompagne plus spécifiquement l'école de Céaucé et l'école de Saint-Pierre-des-Nids.

**Plus d'info :**

eedd@parc-normandie-maine.fr

**Chiffres clés :**

- 17 réunions animées [24 B]

# ANIMATIONS EEDD GRAND PUBLIC

*Au fil des saisons, le Parc et les associations partenaires vous invitent à découvrir, arpenter, sentir et comprendre le territoire des monts de Normandie et du Maine. Lors de sorties nature, un animateur dévoile les milieux et espèces de secteurs protégés. Espaces Naturels Sensibles, sites Natura 2000 et Réserve Naturelle Régionale du territoire sont au programme chaque année. La nature se laisse aussi découvrir par la pratique de sport de plein air. Un animateur qualifié propose des sorties kayak et escalade.*

Élu(e) référent : François WILLIAMS

## Les habitants redécouvrent leur territoire



Permettre aux habitants d'aller au contact de la nature sur leur territoire, voici l'objectif de ces sorties nature. Le Parc a animé et organisé 66 rendez-vous nature proposés aux habitants du Parc. Elles ont permis d'accueillir 612 visiteurs. Comme chaque année, le Parc soutient également les associations naturalistes qui participent à une meilleure connaissance de l'environnement en proposant des animations au grand public sur son territoire. Les associations ont animé 29 sorties, accueillant ainsi 580 participants.

**Plus d'info :**

eedd@parc-normandie-maine.fr

**Chiffres clés :**

- 1192 participants [27A]
- 95 sorties nature [27B]

[Financé par le Parc, hors programme d'actions]

**Budget prévisionnel :** 2 030 €

**Dépenses réalisées :** 2 030 € [Achevé]

**Temps de travail estimé :** 110 h



## ► Espaces Naturels Sensibles de l'Orne : la nature à votre portée.

Temps de travail estimé : 240 h

Le Parc a assuré, pour le département de l'Orne, les animations sur les Espaces Naturels Sensibles de la Tourbière des Petits Riaux, des gorges de Villiers, de la Fosse Arthur et de la lande du Tertre-Bizet. 32 animations ont permis de faire découvrir le patrimoine naturel, sa gestion et de sensibiliser 217 visiteurs à la protection de la nature.

**Plus d'info :**

eedd@parc-normandie-maine.fr

**Chiffres clés :**

- 32 animations [27B]
- 217 participants [27A]

*Siège du Syndicat mixte, lieu d'information et théâtre d'animations et de formations, la Maison du Parc assume trois fonctions qui en font, pour les douze années à venir, le principal équipement du Parc. Central par rapport au territoire, son espace muséographique a pour vocation de révéler au public les missions du Parc et les richesses patrimoniales du territoire. C'est également un lieu de promotion et de vente contribuant à la connaissance du patrimoine (produits locaux, ouvrages...). Enfin les nouvelles infrastructures permettent de développer des espaces d'informations et d'expositions étoffés.*

**Élu(e) référent :** André TROTTE

## Des travaux à la Maison du Parc

[PA 2010]

**Budget prévisionnel :** 426 000 €  
**Dépenses réalisées :** 432 000 € [En cours]  
**Temps de travail estimé :** 420 h

### Aménagement d'un espace convivialité

Les travaux d'aménagement, initiés en 2011 avec le déplacement du parc de stationnement se sont poursuivis en 2012 avec la réhabilitation de bâtiments anciens permettant de créer un nouvel espace d'accueil à la Maison du Parc. Pour cette réhabilitation, les essences de bois locales, poirier et pommier, ont été privilégiées. L'installation d'une cheminée, d'une bibliothèque, en font un espace chaleureux et convivial, propice à la découverte du territoire. Ce sont aujourd'hui près de 200 m<sup>2</sup> (bâtiment et terrasses) dédiés à la connaissance des missions du Parc, de ses acteurs

et de son territoire. Ce nouvel espace a été inauguré le 20 octobre dernier lors du week-end du Goût. À découvrir !

### La collégiale met les voiles !

La collégiale a elle aussi fait peau neuve pour devenir une salle de vidéo conférence sans négliger son patrimoine. Un éclairage indirect assure ainsi la mise en valeur de la charpente tandis qu'un système de sonorisation et de projection professionnel permet l'organisation de conférences. Des voiles amovibles issues des ateliers de la voilerie granvillaise, ont été installées afin de permettre une projection en servant à la fois d'occulteur pour les vitraux et de surface de projection. Une rampe d'accès pour l'accessibilité des personnes à mobilité réduite s'intégrant au bâtiment a été réalisée.



## Un film, un mois à la Maison du Parc

[PA 2012]

**Budget prévisionnel :** 500 €  
**Dépenses réalisées :** 0 € [En cours]  
**Temps de travail estimé :** 50 h

Le Parc a mis en place la projection de 5 films à l'Espace Découverte, afin de proposer au grand public, les thèmes sensibles liés aux missions et au territoire du Parc de mai à septembre : La magie des haies, Secrets de rivières, La chouette chevêche, Au rythme des chauves-souris, Natura 2000. Le public a apprécié ce nouveau vecteur de communication.

**Plus d'info :** marie-dominique.rousseau @parc-normandie-maine.fr

#### Chiffres clés :

- 5 films projetés
- 202 personnes ont assisté aux projections



## Malgré les travaux, 8 000 visiteurs sont venus à la Maison du Parc

[PA 2011]

**Budget prévisionnel :** 1 388 €  
**Dépenses réalisées :** 1 388 € [Achevé]  
**Temps de travail estimé :** 230 h



météo difficile. De nouveaux horaires d'ouverture ont également été proposés. Enfin, le partenariat avec l'association Payaso Loco, qui a permis la mise à disposition de 5 jeux en bois, de juillet à septembre, a été très apprécié des visiteurs estivaux.

**Plus d'info :** marie-dominique.rousseau @parc-normandie-maine.fr

#### Chiffres clés :

- 8 066 visiteurs à la Maison du Parc en 2012 [35C]
- 227 participants aux animations

Malgré des travaux conséquents tout au long de l'année 2012, la Maison du Parc a accueilli plus de 8000 visiteurs. Cette année était également l'occasion de tester des partenariats et actions d'animation et de sensibilisation : 227 personnes ont ainsi participé aux animations thématiques portant sur l'eau, les plantes sauvages, l'histoire du site en anglais, l'histoire des jardins, des leçons de cuisine... malgré une

Située à l'ouest du territoire, au cœur d'une zone bocagère riche en vergers haute-tige, cette maison à thème est à la fois un musée des traditions et des techniques arboricoles, classé « musée de France », un centre pomologique de suivi des filières de production (AOC Poiré et Calvados Domfront), et un lieu de promotion des produits cidricoles dérivés. Ce lieu est associé à plusieurs vergers conservatoires participant à la sauvegarde de nombreuses variétés de pommes et de poires.

Étule) référent : André TROTTE

## Cabanes et Patrimoine



[PA 2011]

**Budget prévisionnel :** 8 700 €  
**Dépenses réalisées :** 8 000 € [Achévé]  
**Temps de travail estimé :** 600 h

Les cabanes ont guidé la saison 2012 à la Maison de la Pomme et de la Poire : construites en matériaux végétaux et de récupération, elles ont apporté une touche ludique au verger conservatoire. Elles ont permis d'initier un partenariat avec l'ETP de Barenton et l'IME de Mortain, et de proposer deux ateliers aux enfants. D'autres animations ont également été proposées : sortie-photo sous les poiriers en fleurs, Nuit des Musées, Pommes

et Poires en Fête. Les Journées du Patrimoine ont été particulièrement appréciées des 130 visiteurs avec une démonstration d'élagage aérien, le lancement des festivités d'automne, les ateliers jus pour les enfants et en écho dans le centre de Barenton une exposition collective sur les anciennes mines de fer.

**Plus d'info :**  
 berengere.jehan@parc-normandie-maine.fr

### Chiffres clés :

- 676 participants à des manifestations ou rendez-vous d'animation
- 4 événements culturels réalisés à partir de la MPP [43 C]
- 6 animations réalisées à partir de la MPP [35 D]

## De nombreux groupes à la Maison de la Pomme et de la Poire

[Financé par le Parc, hors programme d'actions]  
**Temps de travail estimé :** 1 400 h

De nombreux groupes scolaires et adultes ont visité la Maison de la Pomme et de la Poire en 2012. L'automne a été particulièrement demandé par les enseignants afin de mener un atelier jus de pomme, mais aussi par des groupes tels que maisons de retraite ou hôpital de jour. L'accueil en groupe permet de répondre pleinement aux missions de médiation du musée, en guidant et accompagnant les visiteurs. Il permet la mise en place d'ateliers, de visites pédagogiques, qui relèvent de différents

domaines comme le patrimoine rural, l'environnement, les sciences naturelles, les techniques, le goût...

À noter que la tendance est aux groupes à effectifs nombreux : jusqu'à 50 enfants en groupe scolaire, plus de 70 personnes pour les groupes adultes, ce qui implique une adaptation des modalités d'accueil.

**Plus d'info :**  
 berengere.jehan@parc-normandie-maine.fr

### Chiffres clés :

- 3 564 visiteurs [35 C]
- 28 groupes : 501 enfants, 267 adultes, 120 personnes accompagnantes



## L'avenir de la Maison de la Pomme et de la Poire, acte 1

[Financé par le Parc, hors programme d'actions]  
**Budget prévisionnel :** 13 000 €  
**Dépenses réalisées :** 13 000 € [Achévé]  
**Temps de travail estimé :** 94 h

À l'aube des 30 ans de la Maison de la Pomme et de la Poire, un bilan et des perspectives devaient être envisagés. Quel avenir pour ce musée ? Une étude a ainsi été engagée fin 2011 avec pour objet de :

- recréer une synergie entre public et acteurs,
- moderniser le discours sur les collections existantes,
- relancer la politique d'acquisition de collections,
- et adapter l'ensemble du site aux obligations d'accessibilité.

Initialement centré sur la Poire et le système pré-verger, l'étude s'est rapidement élargie autour des notions du goût, des paysages identitaires, d'agriculture, d'histoire et d'ethnologie.

### Chiffres clés :

- 1 étude de programmation
- 3 réunions de concertation

## L'avenir de la Maison de la Pomme et de la Poire, acte 2

[PA 2012]  
**Budget prévisionnel :** 14 000 €  
 dont 12 000 € à la charge de la commune de Bagnoles-de-l'Orne  
**Dépenses réalisées :** 26 000 € [Achévé]  
**Temps de travail estimé :** 137 h

En parallèle de la première étude, le Parc a mené avec la commune de Bagnoles-de-l'Orne une étude pour un éventuel changement de concept et transfert du site. L'idée initiale était de créer, à Bagnoles-de-l'Orne dans un lieu de forte fréquentation, un pôle ludique, pédagogique et attractif destiné à une clientèle familiale de touristes et de locaux, autour de l'univers de la pomme. Le projet a évolué vers une scénographie plus générale dédiée au goût et à son rapport au territoire. L'étude a été restituée le 5 décembre 2012. L'examen des deux études devra permettre au Parc de faire un choix éclairé sur l'une des deux options.

### Chiffres clés :

- 1 étude de programmation
- 4 réunions de concertation

**Plus d'info :**  
 maisonpommepoire@parc-normandie-maine.fr

La réalisation des actions programmées et la complexité de la « gouvernance » du Parc, basée sur le consensus et la concertation, nécessitent de prendre en compte un grand nombre d'acteurs : élus, agriculteurs, habitants, associations et partenaires. Le rôle de la communication dans ce dispositif est de créer du lien entre le Parc, territoire et syndicat mixte, et le public concerné, impliqué ou impacté par ses actions.

Élu(e) référent : Maryse OLIVEIRA

## Le Parc en ligne !



12377 personnes ont visité le nouveau site internet du Parc fin 2012 depuis son lancement le 9 septembre.

«TOUT, vous aurez accès à TOUT : nos décisions, nos avis, nos projets, nos cartes, notre mode de fonctionnement.» tels étaient les mots de Maryse Oliveira pour annoncer sa mise en ligne.

Une présence pertinente et réactive sur le web constitue l'un des piliers essentiel de la communication du Parc.

Aujourd'hui, les visiteurs consacrent en moyenne 4 minutes 30 à parcourir ce nouveau site et notamment sa carte interactive qui permet une meilleure découverte du territoire et missions du Parc.

En complément de ce site, une page Facebook a également vu le jour en 2012.

Plus d'info : [melanie.massias@parc-normandie-maine.fr](mailto:melanie.massias@parc-normandie-maine.fr)

[PA 2009]

Budget prévisionnel : 17 554 €  
Dépenses réalisées : 17 554 € [Achevé]

### Chiffres clés :

- 2500 visites / mois en moyenne [30]
- 1 site internet lancé
- 1 carte interactive pour découvrir le territoire

## ► Une nouvelle identité visuelle

Budget prévisionnel : 4 305 €  
Dépenses réalisées : 4 305 € [Achevé]  
Temps de travail estimé : 40 h

L'année 2012 a vu l'aboutissement de la charte graphique. Complémentaire de celle de la fédération, elle est conçue pour rendre plus cohérente et plus forte l'image du Parc afin de favoriser son identification auprès du public. Cette identité graphique définit le cadre dans lequel devront désormais s'inscrire les différents supports de communication.

Plus d'info : [melanie.massias@parc-normandie-maine.fr](mailto:melanie.massias@parc-normandie-maine.fr)

### Chiffres clés :

- 1 charte graphique

## ► L'assemblée générale, un temps d'échange privilégié

Budget prévisionnel : 8 000 €  
Dépenses réalisées : 4 600 € [Achevé]

Le temps fort de rassemblement annuel des élus du territoire s'est déroulé le 8 septembre 2012 à Lassay-les-Châteaux (53). L'objectif premier de cette rencontre est de créer du lien, de favoriser l'échange et l'appropriation des problématiques par tous. Organisées autour d'un théâtre forum, 3 saynètes ont exposé les points de vue des élus, des habitants et des techniciens et permis d'initier des échanges. Dans cette continuité, une enquête a été lancée auprès des 350 élus du territoire afin de mieux appréhender leur connaissance du Parc et leurs attentes.

Plus d'info : [melanie.massias@parc-normandie-maine.fr](mailto:melanie.massias@parc-normandie-maine.fr)



### Chiffres clés :

- 150 participants

► **Le Parc vu du ciel**

[PA 2012]  
**Budget prévisionnel** : 18 939 €  
**Dépenses réalisées** : 15 000 € [En cours]  
**Temps de travail estimé** : 70 h

Dès juin 2012, une campagne photo en paramoteur a été lancée au-dessus d'une trentaine de lieux emblématiques du Parc (forêts et landes, places fortes et châteaux frontiers, aplombs rocheux, tourbières...). Les sites sélectionnés

évoquent les «frontières» naturelles, géologiques, historiques et légendaires... du territoire. Ces 200 clichés seront valorisés dans un ouvrage pour fêter les 40 ans du Parc en 2014.

**Plus d'info** :  
 pascal.jenvrin@parc-normandie-maine.fr

**Chiffres clés** :

- 30 sites emblématiques couverts



► **Les bobines du Parc**

[PA 2011]  
**Budget prévisionnel** : 3 167 €  
**Dépenses réalisées** : 3 167 € [Achévé]  
**Temps de travail estimé** : 70 h

Pour la première année, le Parc a développé des partenariats avec des cinémas associatifs afin de proposer des projections qui invitent à réfléchir sur des thématiques aussi variées que l'urbanisme, l'environnement, l'agriculture ou l'économie locale.

Celles-ci sont ensuite suivies d'un échange avec la salle, animé par l'agent du Parc travaillant sur la thématique. Les cinémas de La Ferté-Macé, de Saint-Pierre-des-Nids et de Mamers, ont participé en 2012.

Les 14 bobines programmées ont réuni plus de 550 spectateurs.

**Plus d'info** :  
 melanie.massias@parc-normandie-maine.fr

**Chiffres clés** :

- 14 projections réalisées
- 550 personnes sensibilisées

► **Les éditions du Parc**

Pour une meilleure lisibilité, le Parc a réalisé plusieurs publications techniques et/ou promotionnelles. Elles permettent une bonne compréhension et appropriation des missions du Parc par les élus, les partenaires et les habitants. Ces publications sont toutes accessibles dans l'espace médiathèque du site internet, dans les maisons de Parc et peuvent être adressées sur demande.

**Plus d'info** :  
 melanie.massias@parc-normandie-maine.fr

**Chiffres clés** :

- 21 publications techniques et promotionnelles ont été réalisées [30G]
- 2 numéros du journal ont été réalisés [30 D]



► **Communiquer auprès des habitants**

[PA 2012]  
**Budget prévisionnel** : 54 000 €  
**Dépenses réalisées** : 52 000 € [Achévé]

La communication du Parc vers les habitants s'appuie désormais fortement sur les médias (Presse, radio, Web...). La présence du Parc dans la presse est en augmentation : en 2012, près de 600 articles ont parlé du Parc et de ses projets et plus de 25 interviews ont été réalisées à la radio ou la télévision.

D'autres initiatives de communication directe envers les habitants devront être expérimentées en 2013 afin de pallier la suppression du Journal du Parc, Monts de Normandie et du Maine, distribué dans toutes les boîtes chaque semestre. Pour des raisons budgétaires, le journal, tel que vous l'avez connu, ne paraîtra plus.



**Plus d'info** :  
 melanie.massias@parc-normandie-maine.fr

**Chiffres clés** :

- 659 articles dans la presse écrite parlant du Parc Normandie-Maine [30C]
- 440 occurrences presse sur « Normandie-Maine »
- 2 numéros du journal ont été réalisés [30 D]

Le Parc recouvre un vaste territoire doté d'un patrimoine riche et diversifié sur lequel s'appuie le tourisme. Néanmoins, la plupart des sites souffrent d'un certain isolement et l'offre touristique s'en trouve diffuse. Prenant appui sur les hauts lieux naturels et culturels du territoire, le Parc entend mettre en place un réseau qui connectera les « grands sites » les uns aux autres. On peut les regrouper en deux entités : celles des Monts et celle des Marches historiques.

Élu(e) référent : André TROTTE

## Monts et Marches en marche !



Sur les 27 sites du projet de réseau, 9 d'entre-eux ont connu une avancée en 2012. L'accompagnement du Parc porte majoritairement sur un appui aux collectivités pour :

- la réalisation d'étude de faisabilité,
- la définition d'un projet (analyse des besoins, choix d'interprétation, budget prévisionnel),
- la conception de parcours d'interprétation (pistes de valorisation et rédaction des cahiers des charges),
- le montage financier.

[PA 2012 et PA 2010]

Temps de travail estimé : 690 h

### Site de Rânes : conception de la muséographie

Budget prévisionnel (AMO Parc) : 9 000 € HT  
Dépenses réalisées : 15 000 € [En cours]

### Site de Bonvouloir : conception du parcours

Budget prévisionnel (AMO Parc) : 92 729 € HT  
Dépenses réalisées : [En cours]

### Site de Domfront : conception du parcours

Budget prévisionnel (AMO Parc) : 71 506 € HT  
Dépenses réalisées : [En cours]

### Site de Sillé-le-Guillaume : étude de faisabilité pour valoriser les abords du château et la forêt, via une liaison cyclo-pédestre

Budget prévisionnel (MO Parc) : 14 834 €  
Dépenses réalisées : [En cours]

### Site de la Fosse-Arthur : redéfinition du projet

Budget prévisionnel (AMO Parc) : 73 762 € HT  
Dépenses réalisées : [En cours]

### Site de Mortain : redéfinition du projet

Budget prévisionnel (AMO Parc) : 123 126 € HT  
Dépenses réalisées : [En cours]

### Site du Mêle-sur-Sarthe : définition du projet

Budget prévisionnel (AMO Parc) : 12 759 € HT  
Dépenses réalisées : [En cours]

### Site de la Vallée de la Cour : définition du projet

### Site de Perseigne : réactualisation de la nature et du coût des travaux des parcours d'attelage et de VTT

Budget prévisionnel (MO Parc) : 59 347 €  
Dépenses réalisées : [En cours]

Plus d'info :

[pascale.jenvrin@parc-normandie-maine.fr](mailto:pascale.jenvrin@parc-normandie-maine.fr)

## Jardins secrets et valorisation du site de la Tour de Bonvouloir

[PA 2012]

Budget prévisionnel : 3 440 €  
Dépenses réalisées : 3 440 € [Achevé]  
Temps de travail estimé : 75 h

Sur le site de la Tour de Bonvouloir, le Parc a apporté un appui technique à la communauté de communes du pays d'Andaine dans la mise en œuvre du parcours « Monts et Marches » (choix de valorisation, aide à la consultation des entreprises avec la rédaction du cahier des charges). Sur propositions du Parc, des aménagements de mise en valeur ont été réalisés (cabane en saules,

haies plessées...) et une étude de programmation menée, par le Parc et le CAUE 61, pour définir le contour du futur jardin situé à proximité de la tour. Sur la base d'un travail scientifique avec les éthno-botanistes M. Vivier et Mme Brabant, cette étude a porté sur le choix de plantes sauvages et cultivées dans le bocage normand suivant quatre thèmes qui structureront le plan du jardin (usages alimentaires, symboliques, médicinaux et l'hygiène au quotidien).

Plus d'info :

[pascale.jenvrin@parc-normandie-maine.fr](mailto:pascale.jenvrin@parc-normandie-maine.fr)



► La tête et les jambes

[PA 2009]  
**Budget prévisionnel :** 65 000 €  
**Dépenses réalisées :** [En cours]  
**Temps de travail estimé :** 100 h



À la demande de l'Office National des Forêts, portant sur l'amélioration du parcours santé obsolète, le Parc a redéfini le projet « Monts et Marches » au belvédère de Perseigne en proposant une valorisation qui associe la mise en place de nouvelles structures (araignées en corde, mini-tyrolienne, etc.) et d'ateliers ludiques de découverte de la forêt (exemple : puzzle sur les traces et indices des animaux) pour répondre à un public familial.

**Plus d'info :**  
 pascale.jenvrin@parc-normandie-maine.fr

► Sur les traces de Lancelot

[PA 2010]  
**Budget prévisionnel :** 115 561 €  
**Dépenses réalisées :** 0 € [En cours]  
**Temps de travail estimé :** 120 h

À Lassay-les-Châteaux, haut lieu de la légende arthurienne, le Parc, avec la commune, a défini les principes de valorisation qui porteront sur la présentation du cadre arthurien et du récit de Lancelot à Bois-Thibault (fresque à partir des enluminures médiévales) alors que le contexte médiéval sera déroulé le long de l'itinéraire. Le recours aux nouvelles technologies (sons, images 3D) et à une approche sensible (sculptures...) a été intégré dans le marché de conception, lancé par le Parc.

**Plus d'info :**  
 pascale.jenvrin@parc-normandie-maine.fr



► Le jardin du presbytère revisité

[PA 2012]  
**Budget prévisionnel :** 40 000 €  
**Dépenses réalisées :** 16 650 € [Achevé]  
**Temps de travail estimé :** 100 h



La conception du jardin du presbytère de Saint-Léonard-des-Bois par le Parc et sa réhabilitation grâce à un chantier d'insertion a redonné une nouvelle jeunesse à ce site. L'aménagement conserve l'esprit des lieux (replantation de plantes typiques de jardin de curé) tout en valorisant les paysages des Alpes mancelles (création de carrés minéraux de grès, vue sur le Haut Fourché). Le jardin a été rendu accessible aux personnes à mobilité réduite.

**Plus d'info :**  
 pascale.jenvrin@parc-normandie-maine.fr

**Chiffres clés :**  
 • 1 site aménagé



# AXE 3

## Promouvoir les productions et les activités respectueuses du territoire



Encourager les alternatives à l'intensification et au sur-développement



Favoriser les activités identitaires du territoire

### Indicateurs

- ▶ **Plus de 700 panneaux inventoriés** en matière de publicité illégale
- ▶ **16 km de chemins** diagnostiqués en matière de circulations motorisées
- ▶ **5 candidats** au concours agricole des prairies fleuries
- ▶ **Environ 500 poules** élevées par les membres de l'association [37C] et 210 poules vendues [17B]
- ▶ **1 partenariat** pour la valorisation des vergers avec l'association ALMA [42A]
- ▶ 400 spectateurs au film « L'origine de la Pomme »
- ▶ **10 ha de vergers** de poiriers restaurés et mis en production sous AOC [16 A]
- ▶ **1 étude** réalisée sur l'agriculture qui recense :
  - 7,4 % de fermes du Parc en bio
  - 49 fermes sous signe de qualité enquêtées
  - 43 % vendent 100 % en circuit court



*L'objectif principal de ce projet est d'augmenter de façon significative la pratique de la randonnée sous toutes ses formes, par l'offre d'itinéraires de qualité et également l'édition de topo-guides d'accompagnement. Les efforts liés à la construction et au renforcement des réseaux de randonnées sont poursuivis, en accompagnement des Collectivités ou partenaires en ayant la maîtrise d'ouvrage.*

**Élu(e) référent :** André TROTTE

### Gestion raisonnée de la circulation sur les chemins



[PA 2012]

À la demande de la Communauté de Communes de Villaines-la-Juhel et de la commune de Pré-en-Pail, le Parc a mené une mission d'assistance dans la coordination de la circulation motorisée de loisirs sur les chemins de la Corniche de Pail.

Le Parc, suite à un travail de terrain, a élaboré puis exposé aux élus un diagnostic précis de la situation leur permettant d'identifier les secteurs sensibles.

S'est suivi une large concertation, menée conjointement par le Parc et les communes, afin de recueillir les suggestions et avis des différents partenaires et usagers des chemins.

À l'issue de cette phase, le Parc a proposé des modèles d'arrêtés aux communes, afin qu'elles puissent réglementer, en cohérence, la circulation des loisirs motorisés sur des zones précises et lors des périodes les plus délicates. En 2013, sur le même principe, le Parc assistera la Communauté de Communes des Avaloirs.

**Plus d'info :**  
[sebastien.millet@parc-normandie-maine.fr](mailto:sebastien.millet@parc-normandie-maine.fr)

**Chiffres clés :**

- 6 communes et 2 Communautés de Communes Concernées [36B]
- 16 km de chemins diagnostiqués

*La réglementation de la publicité dans les Parcs naturels régionaux interdit les préenseignes et publicités partout sauf si un règlement local de publicité l'autorise. Le Parc est aujourd'hui de plus en plus régulièrement sollicité par des citoyens ou des élus au sujet de l'installation de panneaux illégaux. Ils ont pour effet de banaliser les paysages, mais peuvent aussi concourir à l'économie du territoire. L'action du Parc dans ce domaine doit donc résorber les impacts sur le paysage tout en proposant des solutions alternatives pour répondre aux enjeux de certains secteurs économiques*

**Élu(e) référent :** Jean CHATELAIS

### Inventaire des panneaux publicitaires



[PA 2011]  
**Budget prévisionnel :** 10 000 €  
**Dépenses réalisées :** 9 951 € [Achevé]  
**Temps de travail estimé :** 60 h

Une réglementation plus stricte s'applique sur les territoires de Parc (pas de publicité en agglomération) et le Parc Normandie-Maine souhaite cibler des priorités, et établir un dialogue sur cette thématique.

À cette fin, un inventaire a été réalisé pour recenser les panneaux et préenseignes sur les principaux axes de

déplacement du territoire. Pas moins de 700 panneaux ont été inventoriés, notamment sur des secteurs qui présentent un enjeu paysager fort.

À l'avenir, le Parc proposera d'accompagner un ou deux territoires tests pour mettre en œuvre une action concertée de gestion des panneaux.

**Plus d'info :**  
[gabriel.soulard@parc-normandie-maine.fr](mailto:gabriel.soulard@parc-normandie-maine.fr)

**Chiffres clés :**

- Plus de 700 panneaux inventoriés

Les produits agricoles de qualité sont porteurs de l'image du terroir et véhiculent la qualité des paysages dans lesquels ils sont élaborés. Les règles des AOC (AOP) ont été profondément modifiées en 2008 induisant de nouvelles contraintes notamment pour la production de fruits. Le pré-verger et le bocage sont aussi l'espace d'autres productions comme le bœuf à l'herbe ou le lait. Le «Bœuf Bringé de Normandie» (AOC en cours) est en recherche de débouchés pour asseoir sa notoriété. La biodiversité passe également par la préservation des patrimoines génétiques des animaux d'élevage, et notamment les races avicoles.

Élu(e) référent : Jean TONNELIER

### Un cru d'exception



[PA 2012]

**Budget prévisionnel :** 20 950 €  
**Dépenses réalisées :** 25 186 € [Achevé]  
**Temps de travail estimé :** 850h

Point d'orgue du 1<sup>er</sup> festival du Goût, le Parc organisait au Chapitre, le week-end du Goût élargi vers des missions de développement durable.

Il a rempli cet objectif : mieux connaître les filières courtes, les AOC, les AOP, le goût de la culture et de la nature, le bon goût et la reconnaissance d'une agriculture durable. Reliant nos vergers aux forêts sauvages du Kazakhstan, présentant les origines du chocolat, façonnant le chocolat au rythme des ères géologiques (le conodont à

l'honneur, 440 millions d'années), cuisinant en direct les produits du terroir, ce sont de nombreux intervenants qui ont animé cette édition. Ce fut également le moment d'inaugurer de nouveaux espaces pour plus de convivialité et de partage telle la salle d'exposition réactivée avec les œuvres d'André Helluin.

**Plus d'info :** [marie-dominique.rousseau@parc-normandie-maine.fr](mailto:marie-dominique.rousseau@parc-normandie-maine.fr)

**Chiffres clés :**

- 1500 visiteurs dont 500 ayant participé aux animations
- 21 exploitations agricoles représentées
- 90 produits locaux présentés
- 8 chefs cuisiniers et 55 prestataires

### ► Festival du Goût

[PA 2012]

**Budget prévisionnel :** 2 800 €  
**Dépenses réalisées :** 2 800 € [Achevé]  
**Temps de travail estimé :** 30 h



Après la présentation du Festival du goût sur le guide 2012, le Parc a proposé de relier les 4 manifestations du territoire traitant du goût. Cette année, le fil rouge était assuré par «Ces dames Disent» : Barbara Queen et Viviane Kramp nous ont invités les uns chez les autres, de Pomes et Poires en fête à Girolles et Casseroles, en passant par Ferme en Fête et le week-end du Goût. Pour le plaisir du public comme des organisateurs, elles ont éclairé de leurs facéties l'essence commune de ces manifestations d'octobre sur le territoire du Parc.

**Plus d'info :**

[yolande.dolier@parc-normandie-maine.fr](mailto:yolande.dolier@parc-normandie-maine.fr)

**Chiffres clés :**

- Environ 7 000 spectateurs sur les 5 manifestations

### ► Mise en location du Verger de Saint-Jean-du-Corail

[PA 2011]

[Achevé]

**Temps de travail estimé :** 20 h

Dans un souci de préservation des prés-vergers, le Parc a acquis en 1996 une unité foncière de 10 ha contenant 2 vergers anciens et des prairies sur la commune de Saint-Jean-du-Corail. Il y a planté près de 500 poiriers dans le but d'en faire un verger expérimental d'étude de comportement des poiriers hautes tiges. Malgré une gestion compliquée dans ses débuts, le suivi et l'entretien des arbres a été revu ces trois années par les agents du Parc. Ce verger sera à l'avenir géré par un jeune agriculteur investi dans l'Organisme de défense et de gestion des Appellations du Domfrontais pour le mettre en production.

**Plus d'info :**

[yolande.dolier@parc-normandie-maine.fr](mailto:yolande.dolier@parc-normandie-maine.fr)

**Chiffres clés :**

- 10 ha de vergers de poiriers ont été restaurés et sont mis en production AOC [16 A]
- 1 bail a été signé pour l'exploitation de 10 ha de verger de poiriers [42 A]

### ► Prairies de Fauches de la Haute Sarthe

[PA 2012]

**Budget prévisionnel :** 1 540 €  
**Dépenses réalisées :** 1 274 € [Achevé]  
**Temps de travail estimé :** 208 h

Cette année, l'édition 2012 du concours agricole des Prairies Fleuries a eu lieu dans la Haute Vallée de la Sarthe avec 5 exploitants agricoles. Le jury a distingué Thierry Collette, éleveur à Saint-Léger-sur-Sarthe du Prix d'excellence Agri-environnemental. La remise des prix a été effectuée au Comice agricole de l'arrondissement d'Alençon à Courtomer. M. Collette a également été désigné pour représenter le territoire dans le concours national.



**Plus d'info :**

[yolande.dolier@parc-normandie-maine.fr](mailto:yolande.dolier@parc-normandie-maine.fr)

**Chiffres clés :**

- 67 personnes ont été contactées sur le stand, notamment le cortège d'inauguration du comice
- 5 candidates au concours

## Descendants de Malus sieversii ?



[PA 2011]

**Budget prévisionnel :** 4 700 €  
**Dépenses réalisées :** 4 700 € [Achevé]  
**Temps de travail estimé :** 70 h

### Chiffres clés :

- 400 spectateurs du film ayant participé à un échange dont 50 pomologues ou arboriculteur
- 2000 spectateurs de l'exposition

Le Parc Normandie-Maine qui a créé l'un des premiers vergers conservatoire de France a été le premier site en région à accueillir l'exposition de photos des pommiers sauvages du Kazakhstan, le film «Les Origines de la Pomme» et sa réalisatrice Catherine Peix lors de ses manifestations d'automne 2012. Un mois d'exposition dans le verger de la Maison de la Pomme et de la Poire de Barenton et plus de 50 passionnés à la projection et à la conférence le dimanche matin !

Autre décor et autre public 15 jours plus tard où l'exposition complète de 52 photos accompagnait la projection pendant le week-end du Goût à Carrouges. Un message scientifique, artistique et humaniste qui donne sens et modernité à nos actions de préservation des variétés anciennes et redynamise les partenariats sur un enjeu d'actualité.

### Plus d'info :

[yolande.dolier@parc-normandie-maine.fr](mailto:yolande.dolier@parc-normandie-maine.fr)

## Le Poiré : pas si facile !

[PA 2011]

**Budget prévisionnel :** 1 300 €  
**Dépenses réalisées :** 0 € [Achevé]



Une valorisation des fruits de verger de Carrouges a été réalisée par le lycée agricole de Sées : une dizaine d'élèves sont venus ramasser 2,7 T de poires. Les fruits récoltés ont été transformés à l'atelier cidricole du lycée et la mise en bouteille a été faite en janvier 2012 mais le produit est monté en pression... Erreur de jeunesse disent les spécialistes ! Faute de fruits en 2012, le deuxième essai est reporté en 2014 (récolte 2013).

### Plus d'info :

[yolande.dolier@parc-normandie-maine.fr](mailto:yolande.dolier@parc-normandie-maine.fr)

### Chiffres clés :

- 1 partenariat pour la valorisation des vergers [42A]

## Normandie-Maine : un concentré de qualité !

[PA 2012]

[Achevé]

**Temps de travail estimé :** 119 h

Un diagnostic des acteurs de l'agriculture de qualité a été réalisé sur le territoire du Parc. Il met entre autre en évidence une densité d'agriculteurs sous signes officiels de qualité (bio, AOP, AGP) supérieure aux moyennes nationales. Une cartographie ainsi qu'une enquête téléphonique auprès d'un échantillon d'agriculteurs ont permis de mieux cibler les attentes des agriculteurs engagés.

### Plus d'info :

[yolande.dolier@parc-normandie-maine.fr](mailto:yolande.dolier@parc-normandie-maine.fr)

### Chiffres clés :

- 1 étude réalisée [42A]
- 7 AOC/AOP sur le Parc
- 7,4 % des fermes du Parc en bio (4,7 % en France selon l'Agence Bio 2011)
- 49 fermes sous signe de qualité enquêtés
- 43 % vendent 100% en circuit court

## Cocorico : Le Merlerault race de championnes !

[PA 2012]

**Budget prévisionnel :** 20 000 €

**Dépenses réalisées :** 19 500 € [En cours]

**Temps de travail estimé :** 63 h

Le Merlerault club a participé au Championnat national des races «Normandie-Maine» (dont fait partie Le Merlerault) les 14 & 15 janvier 2012, organisé par l'association avicole de la Baie du Mont-Saint-Michel. 4 champions appartenant aux membres de l'association ont été distingués. Les races anciennes ont aussi été présentées dans plusieurs manifestations agricoles (Comice de Courtomer, Ferme en fête...) sous la bannière du partenariat.

### Plus d'info :

[yolande.dolier@parc-normandie-maine.fr](mailto:yolande.dolier@parc-normandie-maine.fr)

### Chiffres clés :

- 210 sujets vendus [17B]
- environ 500 sujets élevés par les membres de l'association [37C]



## DONNÉES SOCIALES ET FINANCIÈRES : ÉLÉMENTS CLÉS

(Source : compte administratif 2012)

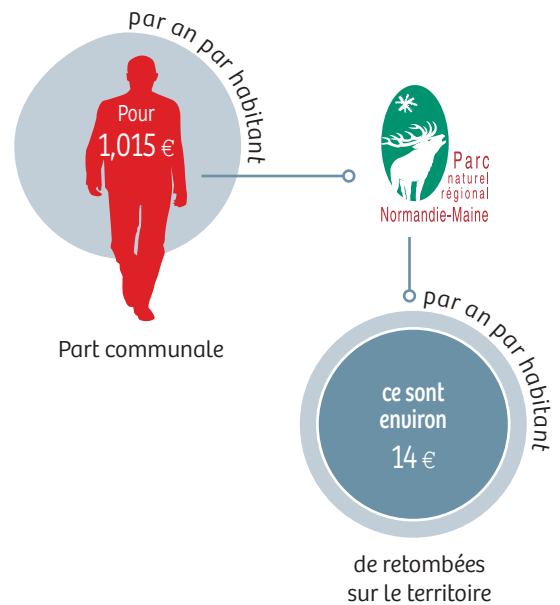
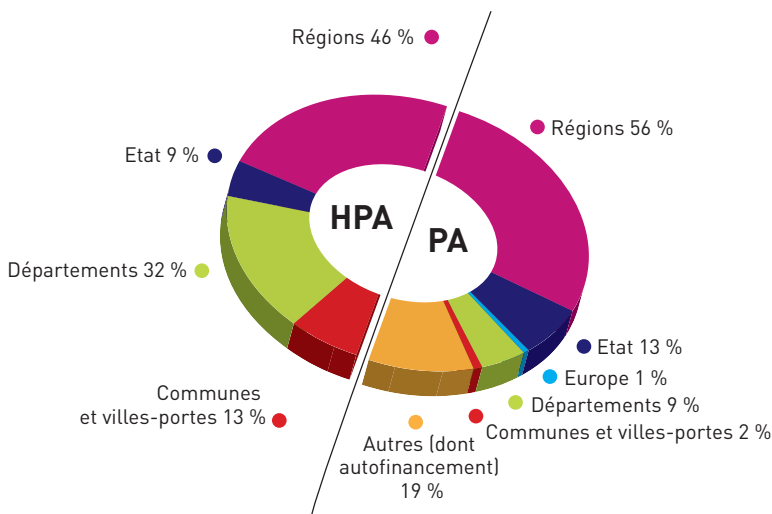
### FONCTIONNEMENT

	PA	HPA	Total
Dépenses	858 668 €	1 492 209 €	2 350 877 €
Recettes	931 901 €	1 496 400 €	2 428 301 €
Résultat de l'exercice	73 233 €	4 191 €	77 424 €

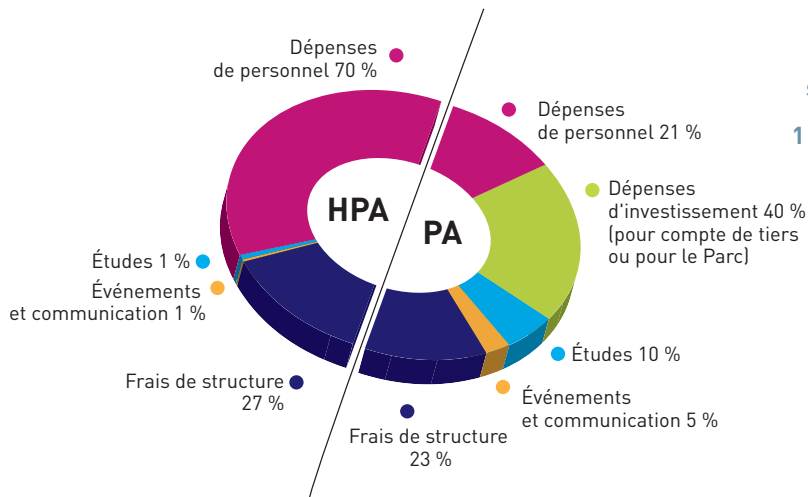
### INVESTISSEMENT (pas d'investissement HPA)

	PA
Dépenses	641 553 €
Recettes	632 533 €
Résultat de l'exercice	-9 020 €

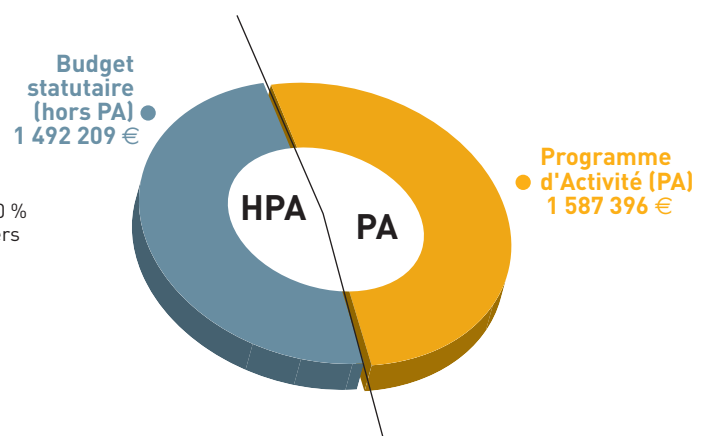
### Répartition des recettes par financeur (toutes sections)



### Répartition des dépenses par type (toutes sections)



### Répartition des dépenses PA / Hors PA (toutes sections)



# DONNÉES SOCIALES ET FINANCIÈRES : ÉLÉMENTS CLÉS

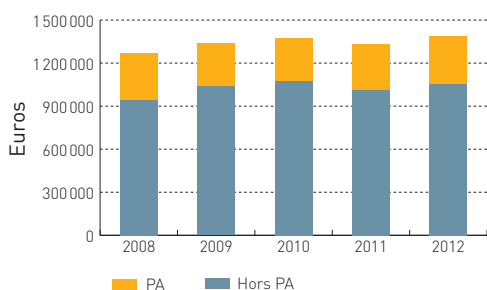
## QUELQUES DÉFINITIONS

**Toutes sections :** comprend la section d'investissement et la section de fonctionnement du Parc.

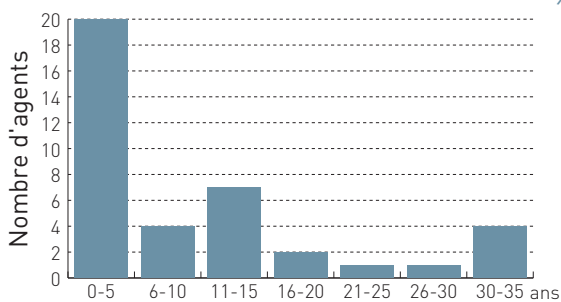
**Programme d'activité [PA] :** pluriannuel, il se décompose en différents projets qui constituent la déclinaison opérationnelle de la charte pour une période triennale. Ces projets se déclinent en grandes actions, puis en phases dotées d'un temps de travail prévisionnel. Le programme d'activité pluriannuel fait ensuite l'objet de programmations budgétaires annuelles pour les phases qui nécessitent une dépense. Elles comptent alors un budget et un plan de financement prévisionnel soumis au vote du comité syndical. Ce sont des dépenses d'investissement et de fonctionnement permettant la réalisation des phases (y compris les charges de personnel recruté spécifiquement pour ces opérations).

**Budget statutaire aussi appelé Hors programme d'activité [HPA] :** dépenses et recettes récurrentes relatives aux coûts de structure et aux actions structurelles.

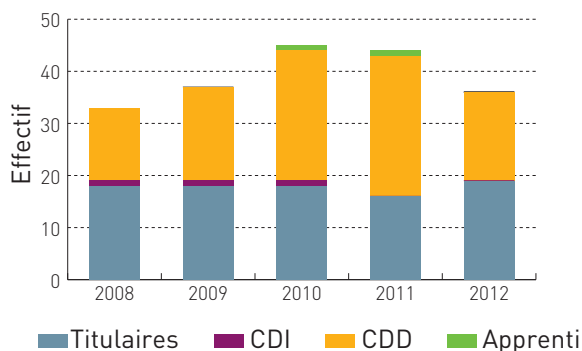
### Évolution des dépenses de personnel



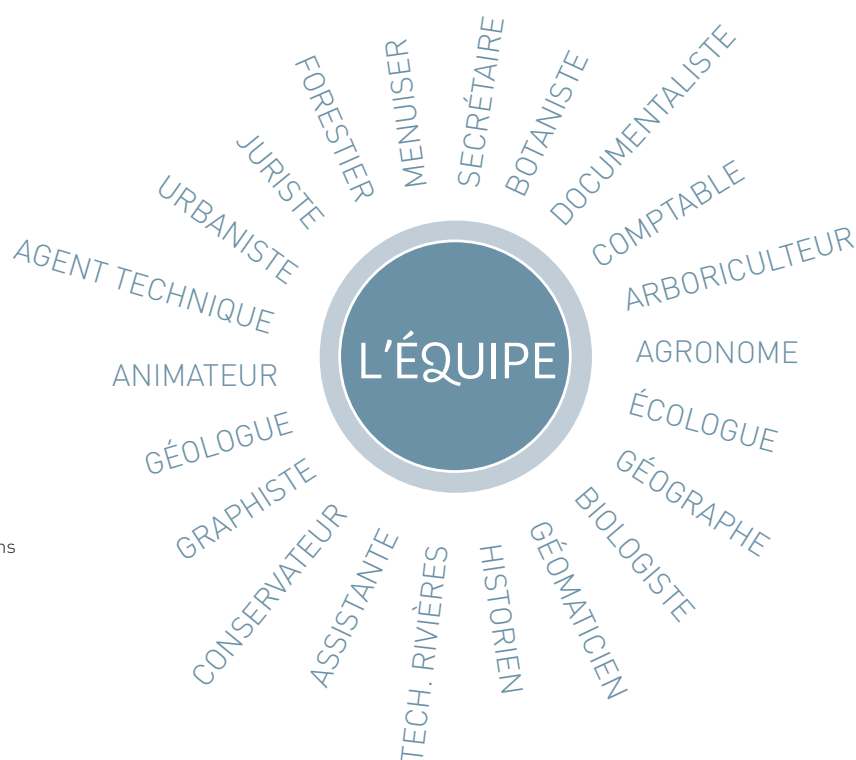
### Ancienneté des agents de l'équipe



### Répartition des titulaires / contractuels au 31/12/2012



### Les compétences de l'équipe



- ▶ 33,5 équivalents temps pleins au 31/12/2012
- ▶ Charges de personnels : 1 387 536 €

**PRÉSIDENTE** : Maryse OLIVEIRA

## LES MEMBRES DU BUREAU SYNDICAL AU 31 DÉCEMBRE 2012

► 4 bureaux syndicaux : 26 janvier, 3 mai, 5 juillet, 27 septembre

- **Jean CHATELAIS**, Conseiller régional de Basse-Normandie, Vice-Président du Parc, Président de la commission aménagement du territoire
- **Jean-Pierre LE SCORNET**, Conseiller régional des Pays-de-la-Loire, Vice-Président du Parc, Président de la commission environnement
- **Hubert GUESDON**, Conseiller général de la Manche, Vice-Président du Parc, Président de la commission finance
- **Jean TONNELIER**, Conseiller général de la Mayenne, Vice-Président du Parc, Président de la commission éco-développement
- **André TROTTE**, Conseiller général de la Sarthe, Vice-Président du Parc, Président de la commission écotourisme
- **Hubert CHRISTOPHE**, Conseiller général de l'Orne
- **Jean-Michel CRINIÈRE**, Maire de Lassay-les-Châteaux
- **Sylvie ERRARD**, Conseillère régionale de Basse-Normandie
- **Michel LEVESQUE**, Maire de Saint-Hilaire-la-Gérard
- **Robert LOQUET**, Conseiller général de l'Orne
- **Michel PERRIER**, Conseiller régional des Pays-de-la-Loire
- **Dominique RIPAU**, Maire du Menil-Scelleur
- **Yvette RIVARD**, Conseillère municipale de Rânes
- **Kenneth TATHAM**, Maire de Saint-Ceneri-le-Gérei

## LES MEMBRES DU COMITÉ SYNDICAL AU 31 DÉCEMBRE 2012

► 2 comités syndicaux : 8 mars, 8 novembre

### Délégués des régions

#### Région

##### Basse-Normandie

M. Laurent BEAUVAIS  
Mme Gaëlle PIOLINE  
Mme Léone BESNARD  
M. Jean CHATELAIS  
M. Yannick SOUBIEN  
Mme Sylvie ERRARD  
M. Jean-Karl DESCHAMPS  
M. Bertrand DENIAUD  
M. Ludovic ASSIER  
Mme Brigitte LUYPAERT

##### Région des Pays de la Loire

M. Jean-Pierre Le SCORNET  
M. Michel PERRIER  
M. Philippe PAPIN  
M. Yannick FAVENNEC

### Délégués des départements

#### Manche

M. Hubert GUESDON

#### Mayenne

M. Yves CORTES  
M. Daniel LENOIR  
M. Jean TONNELIER

#### Orne

Mme Maryse OLIVEIRA  
M. Christophe de BALORRE  
M. Claude DUVAL  
M. André DUBUISSON  
M. Robert LOQUET  
M. Jérôme NURY  
M. Hubert CHRISTOPHE

#### Sarthe

M. Joël METENIER  
M. Bernard PETIOT  
M. André TROTTE

### Délégués des communes

#### Orne

- ST-CENERI-LE-GEREI  
M. Kenneth TATHAM
- ST-HILAIRE-LA-GERARD  
M. Michel LEVESQUE
- LES VENTES-DE-BOURSE  
M. Raymond HERBRETEAU
- CEAUCE  
M. François WILLIAMS
- ST-FRAIMBAULT  
M. Yves JEANNIN
- CHAMPSECRET  
M. Dominique LAUNAY
- LE MENIL-SCELLEUR  
M. Dominique RIPAU

#### Mayenne

- ST-PIERRE-DES-NIDS  
M. Jean-Paul FORTIN
- LA PALLU  
Mademoiselle Nathalie LE JAN
- LE HOUSSEAU-BRETIGNOLLES  
M. Jean-Paul COISNON

#### Sarthe

- ST-LEONARD-DES-BOIS  
M. Gérard BRAULT
- ST-RIGOMER-DES-BOIS  
M. Jean-Yves JEGO
- ASSE-LE-BOISNE  
Mme Marie-Claude COSSON

#### Manche

- BARENTON  
M. Ludovic GERARD

### Délégués des villes portes et centres d'appuis

#### Orne

- PASSAIS-LA-CONCEPTION  
M. Robert GLORIOD
- ARGENTAN  
M. Frédéric LEVEILLE
- RANES  
Mme Yvette RIVARD

#### Mayenne

- LASSAY-LES-CHATEAUX  
M. J. Michel CRINIÈRE
- VILLAINES-LA-JUHEL  
M. Roland RENARD

#### Sarthe

- FRESNAY-SUR-SARTHE  
M. Michel MORIN
- SILLE-LE-GUILLAUME  
Mme Claire PECHABRIER

#### Manche

- MORTAIN  
M. Jean-Jacques DESSEROUER

Retrouvez  
toutes les délibérations  
du Parc sur  
le site internet  
[www.parc-naturel-normandie-maine.fr](http://www.parc-naturel-normandie-maine.fr)

## LES COMMISSIONS DU PARC

Cinq commissions spécialisées ont pour objet de faire le point sur les actions en cours et d'émettre des propositions pour les programmes à venir. Réunies au moins une fois par an, elles sont constituées des élus du comité syndical du Parc et de l'équipe technique. Elles peuvent être ouvertes à d'autres acteurs selon les sujets abordés.

### COMMISSION ENVIRONNEMENT

**Président :**

Jean-Pierre LE SCORNET

**Membres :**

Hubert CHRISTOPHE	Michel PERRIER
Raymond HERBRETEAU	Bernard PETIOT
Dominique LAUNAY	Yannick SOUBIEN
Daniel LENOIR	François WILLIAMS
Frédéric LEVEILLE	
Michel MORIN	

**La commission s'est réunie 4 fois en 2012**

23 février - 7 juin - 29 août - 8 novembre

**Principaux sujets abordés**

- Proposition et validation du PA 2013
- Organisation de la gouvernance des projets
- Charte forestière de territoire Normandie-Maine
- Débat sur le projet de SRCAE BN
- Présentation du travail sur la Trame verte et bleue : discussion sur l'implication des élus et des partenaires dans le cadre du réseau REVE

### COMMISSION AMÉNAGEMENT DU TERRITOIRE

**Président :**

Jean CHATELAIS

**Membres :**

Jean-Jacques DESSEROUER	Dominique RIPAUX
Sylvie ERRARD	François WILLIAMS
Michel LEVESQUE	
Robert LOQUET	
Michel PERRIER	

**La commission s'est réunie 1 fois en 2012**

29 août

**Principaux sujets abordés**

- Propositions et validation du programme d'activité 2013
- Création des supports de communication «urbanisme durable»
- Présentation du travail sur la Trame verte et bleue : discussion sur l'implication des élus et des partenaires dans le cadre du réseau REVE
- Débat sur le projet de Schéma régional climat air énergie de Basse-Normandie, en préparation de l'avis du Parc

### COMMISSION ÉCO-DÉVELOPPEMENT

**Président :**

Jean TONNELIER

**Membres :**

Gérard BRAULT	Yannick FAVENNEC
Jean-Paul COISNON	Ludovic GERARD
Christophe De BALORRE	Yves JEANNIN
Bertrand DENIAUD	Philippe PAPIN
Jean-Karl DESCHAMPS	Dominique RIPAUX
Sylvie ERRARD	Yvette RIVARD

**La commission s'est réunie 4 fois en 2012**

19 janvier - 18 avril - 20 juin - 31 octobre

**Principaux sujets abordés**

- Organisation de la gouvernance des projets
- Présentation du projet "agriculture - climat", et plus précisément du groupe pilote
- Présentation du concours prairies Fleuries 2012 et participation à la campagne AlimenTerre.
- Présentation de l'étude de l'inventaire de l'offre de qualité sur le territoire du Parc.
- Réflexion sur le développement d'un nouveau projet portant sur l'agroforesterie

### COMMISSION TOURISME

**Président :**

André TROTTET

**Membres :**

Léone BESNARD	Jean-Yves JEGO
Yves CORTES	Nathalie LE JAN
Marie-Claude COSSON	Jérôme NURY
Jean-Michel CRINIÈRE	Claire PECHABRIER
Jean-Jacques DESSEROUER	Yvette RIVARD
André DUBUISSON	Roland RENARD
Jean-Paul FORTIN	Kenneth TATHAM
Hubert GUESDON	

**La commission s'est réunie 2 fois en 2012**

20 mars - 1<sup>er</sup> juin

**Principaux sujets abordés**

- Mise en œuvre du projet Monts et Marches
- Saison d'animation 2013

### COMMISSION FINANCE

**Président :**

Hubert GUESDON

**Elus membre :**

Laurent BEAUVAIS	Jean-Pierre LE SCORNET
Jean CHATELAIS	Maryse OLIVEIRA
Claude DUVAL	Yvette RIVARD
Yves JEANNIN	Jean TONNELIER
Michel LEVESQUE	

**La commission s'est réunie 2 fois en 2012**

14 janvier - 24 octobre

**Principaux sujets abordés**

- L'équilibre du budget statutaire

## AUTRES DÉLÉGUÉS DES COMMUNES

### Manche

- ▷ BION  
M. Michel LARUELLE
- ▷ GER  
M. Olivier JARDIN
- ▷ ST-CYR-DU-BAILLEUL  
M. Charles DESFOUX
- ▷ ST-GEORGES-DE-ROUELLEY  
M. Raymond BECHET
- ▷ ST-JEAN-DU-CORAIL  
M. Jean-Yves MARTINEL

### Mayenne

- ▷ AMBRIERES-LES-VALLEES  
M. André ROCHER
- ▷ BAIS  
Mme Sylvie PICHOT
- ▷ BOULAY-LES-IFS  
M. Yves LEGAY
- ▷ CHAMPFREMONT  
M. Patrick PIQUET
- ▷ COUPTRAIN  
M. Daniel BORDEAUX
- ▷ EVRON  
M. Thierry ROBIN
- ▷ GESVRES  
M. Denis DUVALLET
- ▷ JAVRON-LES-CHAPELLES  
Mme Josiane HAMEAU
- ▷ LIGNIERES-ORGERES  
M. Raymond LELIEVRE
- ▷ NEUILLY-LE-VENDIN  
Mme Dominique RIOUX
- ▷ PRE-EN-PAIL  
Mme Pascaline SOUILLIER
- ▷ RAVIGNY  
M. Michel FROGER
- ▷ RENNES-EN-GRENOUILLES  
M. Daniel JAMOIS
- ▷ ST-CALAIS-DU-DESERT  
Mme Anne-Claire PETRUS
- ▷ ST-CYR-EN-PAIL  
M. Christian BRINDEAU
- ▷ STE-MARIE-DU-BOIS  
M. Pierre RIOULT
- ▷ ST-PIERRE-SUR-ORTHE  
Mademoiselle Caroline GUILLIER
- ▷ ST-SAMSON  
M. André CARLIER
- ▷ THUBOEUF  
Mme Françoise LEGROS
- ▷ VILLEPAIL  
Mme Gérasime BOUVIER
- ▷ VIMARCE  
M. Emile TATIN

### Orne

- ▷ ALENÇON  
M. Bertrand ROBERT
- ▷ ANTOIGNY  
Mme Monique PRIGENT
- ▷ ATHIS-DE-L'ORNE  
M. Alain LANGE
- ▷ AUNAY-LES-BOIS  
M. Victor MARQUES
- ▷ AVRILLY  
Mme Marie-Hélène WHITE
- ▷ BAGNOLES-DE-L'ORNE  
M. Robert GLORIOT
- ▷ BEAULANDAIS  
Mme Maryse MUGICA
- ▷ BEAUVAIN  
M. Christophe LELOUP
- ▷ BOITRON  
M. Xavier DE MAZENOD
- ▷ BURSARD  
M. ERIC LE CARVENNEC
- ▷ CARROUGES  
M. Jean-Pierre MORBY
- ▷ CHAHAINS  
Mme F. REIG-HAMELIN
- ▷ COLOMBIERS  
Mme Nelly BOISTIERE
- ▷ COULONGES-SUR-SARTHE  
M. Guy HYAUMET
- ▷ COUTERNE  
M. Daniel DURAND
- ▷ CUISSAI  
M. Jean-Marie LECLERC
- ▷ DOMFRONT  
M. Didier LEDUC
- ▷ DOMPIERRE  
M. Daniel BIGEON
- ▷ ESSAY  
M. Dominique AUBRON
- ▷ FONTENAI-LES-LOUVETS  
Mme Danielle MICHEL
- ▷ FRANCHEVILLE  
M. Patrice AUREGAN
- ▷ GANDELAIN  
M. Bernard DUBUS
- ▷ GENESLAY  
M. Fabrice FORGET
- ▷ HALEINE  
M. Claude DUGOUSSET
- ▷ HAUTERIVE  
M. Gérard BAZILLIER
- ▷ HELOUP  
M. Pierre GAILLARD
- ▷ JOUE-DU-BOIS  
M. René TOUZO
- ▷ JUVIGNY-SOUS-ANDAINE  
M. Jacky BESLARD
- ▷ L'EPINAY-LE-COMTE  
M. André NEVEU
- ▷ LA BAROCHE-SOUS-LUCE  
M. Daniel VIVIER
- ▷ LA BELLIERE  
Mme Eliane GOZIN
- ▷ LA CHAPELLE-D'ANDAINE  
M. Jean-Jacques GALLOT
- ▷ LA CHAPELLE-PRES-SEES  
M. Daniel LUC
- ▷ LA CHAUX  
M. Jean-Marc BAUDET
- ▷ LA COULONCHE  
M. François CHOCHON
- ▷ LA FERRIERE-AUX-ETANGS  
M. Serge QUEVA
- ▷ LA FERRIERE-BECHET  
M. Claude BOROT
- ▷ LA FERRIERE-BOCHARD  
M. François DEPARIS
- ▷ LA FERTE-MACE  
Mme Brigitte RADIGUE LOUVEL
- ▷ LA HAUTE-CHAPELLE  
M. Roger GRIPPON
- ▷ LA LACELLE  
Mme Christine PUECH
- ▷ LA LANDE-DE-GOULT  
M. François-Eric LEFROU
- ▷ LALEU  
Mme Solange DUMARQUEZ
- ▷ LA MOTTE-FOUQUET  
M. Michel LECOQ
- ▷ LA ROCHE-MABILE  
M. Laurent PELLETIER
- ▷ LARRE  
M. Alain BERTHELOT
- ▷ LA SAUVAGERE  
Mme Brigitte EDMOND
- ▷ LE BOUILLON  
Mme Geneviève LALANDE
- ▷ LE CERCEUIL  
Mme Stelliane BETTEFORT
- ▷ LE CHAMP-DE-LA-PIERRE  
Mme Jeanne-Marie BOUDET
- ▷ LE MELE-SUR-SARTHE  
Mme Simone GOULIER
- ▷ LE MENIL-BROUT  
M. D. DELYE
- ▷ LIVAIE  
M. Jean-Michel MARQUET

- ▷ LONLAY-L'ABBAYE  
Mme Véronique BESNARD
- ▷ LORE  
M. Robert DEROUET
- ▷ LUCE  
M. Bernard JOUIN
- ▷ MAGNY-LE-DESERT  
M. Daniel MIETTE
- ▷ MANTILLY  
Mme Claudine MANGUIN
- ▷ MARCHEMAISONS  
Mme Aline VEIGNEAU
- ▷ MEHOUDIN  
Mme Marie-Françoise LEDONNE
- ▷ MENIL-ERREUX  
M. Michel DUFAY
- ▷ MIEUXCE  
M. Jean-Michel LAUNAY
- ▷ MORTREE  
M. Patrick HUGUIN
- ▷ NEAUPHE-SOUS-ESSAI  
M. Michel TESSIER
- ▷ NEUILLY-LE-BISSON  
M. Reynald BAES
- ▷ PACE  
Mme Jeannine LIZOT
- ▷ PASSAIS-LA-CONCEPTION  
Alain Saignier
- ▷ PERROU  
M. Anthony DUBOIS
- ▷ RADON  
M. de la MOTTE ST PIERRE
- ▷ ROUELLE  
Mme ROULLEAUX DUGAGE
- ▷ ROUPERROUX  
Mme Jocelyne LEBERT
- ▷ SEES  
Mme Micheline CHOLET
- ▷ SEPT-FORGES  
Mme Marie-Claude LEVERRIER
- ▷ ST-AUBIN-D'APPENAI  
Mme Jacqueline BRISOUX
- ▷ ST-BOMER-LES-FORGES  
Mme Arlette LOUVEAU
- ▷ ST-BRICE-EN-PASSAIS  
Mme Sylvie MARTEL
- ▷ ST-CHRISTOPHE-LE-JAJOLET  
M. Claude MORAND
- ▷ ST-DENIS-DE-VILLENETTE  
Mme Françoise CHAUVIN
- ▷ ST-DENIS-SUR-SARTHON  
M. Michel JULIEN
- ▷ ST-DIDIER-SOUS-ECOUVES  
M. Jean-François CAILLY
- ▷ STE-MARGUERITE-DE-CARROUGES  
M. Pascal MOREAU
- ▷ STE-MARIE-LA-ROBERT  
M. Jean-Pierre CAMPAS
- ▷ ST-GERVAIS-DU-PERRON  
M. Damien ROGER
- ▷ ST-GILLES-DES-MARIS  
M. Gérard CORNIERE
- ▷ ST-JULIEN-SUR-SARTHE  
M. Julien GERMOND
- ▷ ST-LEGER-SUR-SARTHE  
Mme Danielle AMIOT-CORREYEUR
- ▷ ST-MARS-D'EGRENNE  
M. Joël GONTIER
- ▷ ST-MARTIN-DES-LANDES  
Mme Elsa BOISGONTIER
- ▷ ST-MARTIN-L'AIGUILLON  
M. Jean-Luc MELLANGER
- ▷ ST-MAURICE-DU-DESERT  
M. Jean-Pierre GUIBOUT
- ▷ ST-MICHEL-DES-ANDAINES  
M. Christian CLEMENT
- ▷ ST-NICOLAS-DES-BOIS  
Mme Monique JAJOLET

- ▷ ST-OUEN-LE-BRISOULT  
M. Michel ARFEUILLERE
- ▷ ST-PATRICE-DU-DESERT  
Mme Ginette POUSSIER
- ▷ ST-ROCH-SUR-EGRENNE  
M. René JOUBIN
- ▷ ST-SAUVEUR-DE-CARROUGES  
M. Philippe GUINNEBAULT
- ▷ ST-SIMEON  
M. Gérard NICOLAS
- ▷ TANVILLE  
M. Guy COUSIN
- ▷ TESSE-FROULAY  
M. Gérard VEGEE
- ▷ TORCHAMP  
M. Joël ROGER
- ▷ VINGT-HANAPS  
M. Roger JAMELOT
- ▷ VRIGNY  
M. Marcel TRAVERT

### Sarthe

- ▷ AILLIERES-BEAUVOIR  
M. Hervé d'AILLIERES
- ▷ ANCINNES  
M. Jean-Yves POTTIER
- ▷ BOURG-LE-ROI  
M. Gérard LAFOSSE
- ▷ CHASSE  
M. Stéphane GARNIER
- ▷ CHENAY  
M. Gérard GRIGNARD
- ▷ CRISSE  
Mme Ginette SYBILLE
- ▷ DOULLET-LE-JOLY  
M. Louis d'ANGLEVILLE
- ▷ LA-FRESNAYE-SUR-CHEDOUET  
M. Denis LUNEL
- ▷ LE-GREZ  
M. Gérard FLAMENT
- ▷ LES-AULNEAUX  
M. Roland ROYER
- ▷ LIGNIERES-LA-CARELLE  
Mme Martine LINQUETTE
- ▷ LIVET-EN-SAOSNOIS  
Mme Servanne SEGUINEAU
- ▷ LOUZES  
M. Guy-René de PIEPAPE
- ▷ MAMERS  
Mme Malika BELAIDI
- ▷ MONTIGNY  
M. Hubert FONTENELLE
- ▷ MONT-ST-JEAN  
M. Patrice JARRY
- ▷ MOULINS-LE-CARBONNEL  
M. Jean-Marie JOUVE
- ▷ NEUFCHATEL-EN-SAOSNOIS  
M. Jérôme PARTIER
- ▷ PEZE-LE-ROBERT  
M. Christian COCHET
- ▷ ROUESSE-VASSE  
M. Michel QUILLET
- ▷ ROULLÉE  
Mme Christiane ROSE
- ▷ ST-GEORGES-LE-GAULTIER  
M. GAUDEMER Cyril
- ▷ ST-LONGIS  
M. Luc-Marie FABUREL
- ▷ ST-PAUL-LE-GAULTIER  
Mme Marie COUPARD
- ▷ ST-REMY-DE-SILLE  
M. Alain HOPPIN
- ▷ ST-REMY-DU-VAL  
M. Jean-Yves PROUST
- ▷ SOUGE-LE-GANELON  
M. Nicolas POTIER
- ▷ VILLAINES-LA-CARELLE  
Mme Vanina COLIN
- ▷ VIVOIN  
M. Jean-Claude MORLET



**Directeur** : François BENECH remplacé par Nicolas MEYER (décembre 2012)

## ► Services Généraux

Geneviève SANTINI, *responsable administratif et financier*

Thérèse CLOUET, *secrétaire de direction et suivi institutionnel*

Sonia BOAILLON, *comptable*

Marie-Françoise ROBVEILLE, *assistante*

Françoise LE BER, *assistante*

## ► Communication

Mélanie MASSIAS, *Communication*

Christine PLANCHENAULT, *PAO*

Sylvain MONTAGNER, *SIG-Évaluation*

## ► Services Techniques

Sébastien HUET, *agent technique*

Gilles DEMEULENAERE, *agent technique*

John MAC WILLIAM, *agent technique*

Eric GAULARD, *agent technique*

Béatrice MOURTOUX, *agent d'entretien*

Evelyne THUAULT, *agent d'entretien*

## ► Pôle Environnement

Michel AMELINE  
*responsable du pôle environnement*

Nicolas BOUDESSEUL  
*Natura 2000 et charte forestière de territoire*

Cyrille DELATTRE  
*Natura 2000*

Benjamin BEAUFILS  
*Natura 2000*

Lucie SOUQUE  
*Natura 2000*

Michaël HOUSEAUX  
*technicien environnement*

Isabelle AUBRON  
*Géologie et sites identitaires*

Laëtitia MARIE  
*Éducation à l'environnement*

Julien CROCIS  
*Éducation à l'environnement*

Pauline BETTON  
*Éducation à l'environnement*

Matthieu SCHELLES  
*technicien rivières*

Roland THEAUD  
*chargé d'études flore et habitats naturels*

## ► Pôle Aménagement du territoire

Gabriel SOULARD, *Urbanisme*

Pauline GAUTIER, *contrat nature*

## ► Pôle Ecodéveloppement

Yolande d'OLIER, *Agriculture*

Bulle POUZOULET, *Agriculture/Énergie*

Régis VECRIN, *conseiller agricole*

## ► Pôle Ecotourisme

Pascale JENVRIN, *Monts et Marches*

Sébastien MILLET, *animateur sport et nature*

## ► Espace découverte - Carrouges

Marie-Dominique ROUSSEAU,  
*responsable de l'animation du site*

Agathe CHAPRON, *chargée d'accueil*

Laurence DURIEUX, *chargée d'accueil*

## ► Maison de La Pomme et de La Poire Barenton

Bérengère JEHAN,  
*responsable de l'animation du site*

Jack GASCHET, *chargé d'accueil*



■ ENVIRONNEMENT ET PATRIMOINE - Parc naturel régional Normandie-Maine

## « Le territoire du refus des frontières »

■ Samedi, Lassay-les-Châteaux accueillait l'assemblée générale du Parc naturel Normandie-Maine. La réunion s'est déroulée sous la forme d'un théâtre-forum où les problématiques posées ont suscité les débats.

Maire de cette "petite cité de caractère" du Nord-Mayerne, Jean-Michel Crinière s'est dit très honoré d'accueillir cette assemblée au cœur du château du Bois-Thibault datant du XVI<sup>e</sup> siècle. Il a dit son plaisir de faire partie du Parc avec le sentiment « d'appartenir à un groupe pour la préservation et la promotion commune d'un territoire, avec des élus de toutes tendances dont la seule ambition est de faire avancer le Parc ».

Elus, partenaires, agents du Parc : ils étaient une centaine sur les gradins, sous un magnifique soleil. Dans son discours, la présidente Maryse Oliveira a justement insisté sur ce « territoire centré qui a besoin de se concentrer

au bénéfice de son développement, de ce territoire du refus des frontières administratives, sociologiques et culturelles ».

### Jeu de rôle

Chacun ayant reçu à l'entrée le bilan 2011 et plusieurs documents d'information sur le Parc, chiffres et projets ont été mis entre parenthèses pour ne pas alourdir la réunion. On retiendra seulement pour 2011 : en fonctionnement, 2 202 867 € de dépenses contre 2 115 691 € de recettes ; en investissement, 450 799 € de dépenses contre 639 163 € de recettes.



Des séminaires au cœur du château de Bois-Thibault.



La présidente Maryse Oliveira a insisté sur la volonté du Parc d'être à l'écoute des acteurs du territoire.

tes. Créé en 1975, le syndicat mixte emploie aujourd'hui une quarantaine d'agents pour 31,9 équivalents temps plein. A la tête de cette équipe, François Benech.

Samedi matin, plutôt que de longs discours et rapports, le directeur a donc invité l'assistance à participer à un théâtre-forum animé par Arnaud Frénel de l'association Arc-en-Ciel Théâtre. Objectif : à travers trois mises en situation, faire émerger les problématiques que peuvent rencontrer au quotidien les habitants, les élus et partenaires dans leurs liens avec le Parc.

Un jeu de rôle divertissant, mais qui a permis de pointer du doigt plusieurs aspects : des situations d'incompréhension ; la méconnaissance du fonctionnement du Parc (mais aussi la mauvaise foi de certains habitants) ; le rôle des maires dans un conflit de voisinage pour des haies abîmées. Certaines pistes ont été suggérées : une formation plus adaptée des agents du Parc pour promouvoir leur institution « avec des mots intelligibles par tous » ; un renforcement de l'information auprès des habitants afin qu'ils se sentent concernés par les actions du Parc.

Au cours des échanges, deux mots sont sans cesse revenus : dialogue et écoute.

### Les projets et manifestations

Actuellement, le Parc mène une vingtaine de projets sur son territoire en lien avec ses axes de travail : biodiversité, patrimoines (architecture, paysage, naturel, énergétique, culturel, socio-économique). C'est le cas du dossier "Mois et marches" qui concerne

une trentaine de communes (Lassay, Domfront, Bagnoles, Juvigny, Rânes, etc...) et dont l'objectif est de valoriser les sites avec différentes approches et méthodes.

Plusieurs événements sont à venir : Le "Mois des Parcs" en septembre ; "Pommes et Poires en fête", du 15 septembre au 7 octobre, à Barenthon ; le "Week-end du goût" les 20 et 21 octobre à Carrouges. Des projets et rendez-vous que l'on peut retrouver sur le nouveau site mis en ligne : [www.parc-naturel-normandie-maine.fr](http://www.parc-naturel-normandie-maine.fr)

« Maîtriser nos dépenses, sans perdre en créativité ni en ambitions, voilà notre défi pour les années qui viennent » a conclu dans son rapport Maryse Oliveira.

Michel Moriceau



François Benech, directeur du Parc.

■ Parc naturel régional Normandie-Maine

## Charte signée avec les Pays de La Loire



Samedi, à l'occasion de l'assemblée générale du Parc naturel régional Normandie-Maine (voir en page 3), la présidente Maryse Oliveira et Jean-Pierre Le Scornet, vice-président du Conseil régional des Pays de La Loire, ont signé un nouveau contrat de parc pour trois ans. Un engagement à hauteur de 480 000 € par an, qui se veut aussi une charte. Le 20 septembre prochain, c'est le Conseil régional de Basse-Normandie qui devrait voter à son tour un engagement à hauteur de 800 000 €. Des soutiens importants quand on sait qu'en 2011, les subventions des deux régions représentaient 48 % des recettes du Parc.



Signature du contrat de Parc avec la Région Basse-Normandie le 30 novembre 2012 à Caen

► *Publicateur Libre*  
2012-09-13

## Carrouges

### La renommée du Sarthon a passé la frontière belge

Les truitelles du Sarthon se sont montrées sous leur meilleur jour, mercredi 28 mars, pour accueillir des « promeneurs » très curieux : Sébastien Den Doncker, Bernard de La Court, Patrice Orban, Louis-Michel Petiau, des ingénieurs en hydrologie, guidés par Matthieu Scelles, technicien rivière du Parc Normandie Maine. Ils ont vu le film sur le premier contrat de restauration du Sarthon, réalisé par leur compatriote Philippe Laforge, biologiste des facultés de Namur. Quand ils ont appris qu'un deuxième contrat de restauration était mis en œuvre, leur intérêt a monté en puissance.

Matthieu Scelles explique : « Après la protection des berges du piétinement des animaux, la réalisation de passages pour les animaux et les engins, œuvres de conservation, nous avons attaqué un projet plus difficile : l'hydromorphologie. Cela consiste à faire retrouver, là où des détournements ont été effectués, parfois à des époques très anciennes, le fond de la vallée du ruisseau et aussi à le reméandrer quand il a été drainé en ligne droite pour les besoins d'une exploitation ».

Ce qui intéresse les Belges, dans la stratégie du Parc Normandie Maine, c'est l'action menée sur les affluents et même parfois sur les chevelus, très en amont. Ces interventions, très



Les ingénieurs venus de Belgique ont arpenté les vallées du Sarthon et de ses affluents, d'amont en aval, sous la conduite de Matthieu Scelles.

douces, font confiance au temps, à la capacité du ruisseau de nettoyer son lit pour retrouver son fond graveleux. La technique des épis déflecteurs et des radiers est connue ici et là-bas.

En Wallonie, elle est utilisée depuis plusieurs années et parfaitement intégrée. Ici, cela date de septembre dernier. L'absence de crue, l'hiver

dernier, laisse l'appareil intact. « Il faudra peut-être apporter du matériel, planter des iris » disent les Belges expérimentés. Ils ajoutent : « Chez nous, il va falloir aussi s'occuper des têtes de bassin ».

C'est ce qu'on a su faire ici, à coût réduit, moins mécanisé, et en concertation avec les agriculteurs.

### Urgences et santé

**Samu, médecin et ambulance de garde** : tél. 15. **Pharmacie de garde** : tél. 32-37. **Infirmières** : Nadia

Louazé et Catherine Mangot au 02 33 28 46 87 ; Mmes Legendre et Pernot au 02 33 27 25 06.

► *Ouest France*  
2012-03-31

## JUVIGNY - Projet "Monts et marches" à la Tour de Bonvouloir Le plessage remis au goût du jour

Après sa phase d'étude, le projet "Monts et marches" est entré dans sa phase concrète. L'intervention sur certaines haies a été l'occasion de remettre au goût du jour la technique de plessage.

Réalisé en collaboration avec le Parc naturel régional Normandie Maine, le projet Monts et marches s'articule en trois parties : la réfection du mur d'enceinte du jardin, la réalisation du jardin, mais aussi le tracé et la mise en forme de sentiers pédagogiques. C'est dans cette perspective qu'a donc eu lieu ce chantier de plessage sur 75 à 80 m de haies, pour mettre en valeur le site.

A Avezé, dans le Perche, l'association Passages, animée par Franck Viel, pratique toujours le plessage, avec des branches travaillées comme



L'équipe qui est intervenue la semaine dernière.

une vannerie, sur les bases des connaissances transmises par les anciens. Elle anime aussi des stages en partenariat avec la Maison Botanique de Boursay. « Le plessage est une technique d'entretien des

haies pour en faire des clôtures vivantes, tout en récoltant régulièrement du bois, explique ce dernier. C'est une bonne technique pour régénérer et maintenir les haies. Le plessage se pratique pendant la période

hivernale, d'octobre à avril ».

A Juvigny-sous-Andaine, Franck Viel est intervenu avec Clément, un stagiaire, mais aussi des bénévoles des Amis de la Tour de Bonvouloir.

► *Publicateur Libre*  
2012-11-29

■ **TERROIR - Carrouges (61)**

# À la découverte d'un sens : le goût

■ C'est bien connu, en octobre, c'est le goût qui est à l'honneur. Avec la très célèbre semaine du goût qui débute le 15 octobre prochain, les membres du parc naturel régional Normandie-Maine ont choisi de produire leur propre Festival du Goût, du 7 au 28 octobre.

Impossible pour les amateurs de découvertes culinaires de passer à côté de l'événement « Pommes et Poires en Fête » il y a quinze jours, à Barenton. C'est en effet dans le cadre du Festival du Goût, qu'exposants comme visiteurs se retrouvent, pendant un mois, de week-end en week-end, aux quatre coins de la région.



Les exposants ont pu échanger quelques conseils avec les visiteurs lors de ces week-ends, l'an dernier (Week-end du Goût 2011).

## Week-end du Goût

Les 20 et 21 octobre prochains, la maison du parc de Carrouges ouvrira ses portes à l'occasion du Week-end du Goût. Et pour l'occasion, les membres du parc naturel régional Normandie-Maine n'ont pas lésiné sur les moyens.

Au programme : producteurs, éleveurs, artisans et passionnés mettent en avant une agriculture

durable, en présentant leurs produits à la dégustation des visiteurs. En effet, plus de 90 produits locaux seront prêts à être goûtés. Les visiteurs pourront aussi assister à des leçons de cuisine, des ateliers découverte, mais aussi profiter des nombreuses dégustations. Et pour ceux qui auraient davantage envie de flâner, des expositions sont aussi prévues, ainsi qu'une projection de film, et des conférences sur l'agriculture.

## Créer un lien

Le lien entre ces différents week-ends ? Le goût, bien sûr, mais aussi deux animatrices de charme, déguisées tantôt en expertes pomologues, tantôt en citadines, et qui revisitent notre patrimoine de manière comique. Le but : créer un lien entre les quatre week-ends, mais aussi entre les exposants et les visiteurs.

Le dimanche midi, un repas

sera présenté par le chef de la Camembertière, (restaurant près de Camembert), Gery Boddaert (Réservation conseillée). L'animation est donc au rendez-vous du week-end prochain, pour petits comme pour grands.

● **Pratique :** Ouverture des portes de la maison du parc de Carrouges à 14 h 30 le samedi et dès 11 h 30 le dimanche. Renseignements et réservations au 02.33.81.13.33.

► *Pubicteur Libre*  
2012-10-18

## Le Mêle-sur-Sarthe

### Les prairies fleuries valorisent les pratiques agricoles

Le Parc Normandie Maine qui organise, pour la seconde année, un concours de prairies fleuries privilégie la région qui couvre les prairies de la Communauté de communes du Pays mélois, cette année. Une première réunion, avec une quinzaine d'agriculteurs, a eu lieu à la salle des fêtes de Saint-Aubin-d'Appenai, en présence de Yolande d'Olier, responsable du projet de ce concours, soutenu par de nombreux partenaires dont GRT Gaz et bien sûr, de Michel Salmon, le maire de Saint-Aubin. Les agriculteurs présents ont pris connaissance des modalités du concours et surtout sa finalité : valoriser les pratiques agricoles

qui ont su maintenir les richesses floristiques des prairies. Il n'y a qu'à prendre exemple sur le foin récolté, l'an dernier dans la vallée de la Sarthe dont la qualité est bien connue des exploitants mais aussi des propriétaires de haras qui le réservent à leurs meilleurs champions.

Le jury passera le mardi 5 juin sur les parcelles sélectionnées. Pour tout renseignement, consulter le site - <http://prairiesfleuries.espaces-naturels.fr>

Le parc Normandie-Maine sera présent à la randoferme le samedi 2 juin dont le départ aura lieu de la ferme « Le petit Bouveuche » chez M. Racinet.

► *Ouest France*  
2012-05-26

## Un film documentaire s'invite dans l'élaboration du PLU

Le Rex projette ce soir un court-métrage documentaire programmé par le Parc naturel régional Normandie-Maine. « Un monde pour sol », réalisé par Yann Sinic, vise à se poser les bonnes questions sur l'urbanisme à la campagne notamment à travers la construction des maisons individuelles.

La ville de Mamers étant en train d'élaborer son Plan local d'urbanisme (PLU), le film, dont le parti pris des auteurs est assumé, est programmé au bon moment. Gabriel Soulard, spécialiste de l'urbanisme et de l'aménagement au sein du

Parc, échangera avec les spectateurs après la projection. « Mamers étant juste une « ville porte », la charte du Parc, qui impose d'économiser le foncier, de favoriser les transports doux, n'a pas de portée réglementaire. Mais les villes s'engagent à suivre les recommandations. C'est un engagement politique. Nous avons un rôle d'appui. La municipalité de Mamers nous a sollicités pour qu'on lui donne des éléments d'information au début de la procédure de PLU et nous avons invité les élus à la projection du film. »

**Aujourd'hui à 20 heures au Rex. Entrée gratuite.**

► *Le Maine Libre*  
2012-11-08

## ■ BARENTON - Maison de la pomme et de la poire Une sortie photo très prisée

Dans le cadre de la manifestation Au printemps la Normandie se découvre, le Parc naturel régional Normandie-Maine a organisé une sortie photos à la Maison de la pomme et de la poire, dimanche 15 avril. Cette balade sous les poiriers en fleurs était conduite par Julien Crocis, animateur environnement au Parc et Bérangère Jehan, responsable du site barentonnais.

Elle a intéressé une vingtaine de participants (venus d'Avranches, Jullouville, Arthis-de-l'Orne, Le Châtelier, Isigny-le-Buat, Domfront...) ; quelques-uns membres de club-photos dans les environs.

Depuis la Maison de la Pomme et de la Poire, ils sont passés par le lieu-dit "La Géroardière", puis

Les Forges à Saint-Georges-de-Rouelley.

Tous ont bénéficié d'explications sur les bases de la photographie : vitesse, obturation, lumière, cadrage... Les participants ont pris leurs propres photographies ou ont simplement profité de la promenade pour découvrir des parcours moins connus.

Des commentaires ont également été apportés sur les vergers et leur milieu, sur l'habitat et sur l'environnement. Des visiteurs se sont montrés fortement intéressés par l'ornithologie, la flore.

« Les participants qui le souhaitent verront leurs photographies diffusées sur le site internet du Parc [www.parc-naturel-normandie-maine](http://www.parc-naturel-normandie-maine) » indiquait Bérangère.



Bérangère et Julien, les deux animateurs de la sortie.

## ■ Maison de la pomme et de la poire Construction d'hôtels à insectes



Dans le cadre de l'opération "Au printemps la Normandie se découvre" la maison de la pomme et de la poire a organisé une animation pour les enfants, jeudi 12 avril. Seize enfants, âgés de plus de 7 ans, sont venus réaliser un mini-hôtel à insectes. Ils ont commencé par récolter des éléments végétaux dans les haies bocagères entourant le verger conservatoire, branches de sureau qu'il a fallu évider, écorce de bois mort et petits bouts de fagot.

Avec l'aide de Bérangère Jehan, Sébastien Huet du Parc Normandie-Maine et Éric Gaulard, chaque enfant a confectionné son mini-hôtel à insectes. Cette petite maison est destinée à favoriser l'installation des auxiliaires des jardins et des vergers, comme la coccinelle par exemple qui aime se nourrir des larves de pucerons. En fin de séance, chaque enfant a aussi fabriqué un sifflet avec du sureau et du noisetier.

► *Publicateur Libre*  
2012-04-19

## Contrat Nature " PNR Normandie Maine-Terroire des Avaloirs " Reconquérir de la biodiversité

Le président de la Communauté de Communes des Avaloirs Michel Lambert a accueilli, mercredi 9 mai, la présidente du Parc Normandie-Maine Maryse Oliveira, Jean-Pierre Le Scornet, vice-président de la Région Pays de Loire, pour la signature du Contrat Nature "PNR Normandie Maine-Territoire des Avaloirs".

Ce contrat nature est un engagement original en faveur de l'environnement. Il prévoit des actions variées : préservation des prairies humides, replantation de haies, restauration de mares et aussi (c'est son originalité) valorisation économique des

milieux avec le soutien à la filière bois-énergie puis valorisation urbanistique avec un

travail d'intégration des corridors écologiques dans les documents d'urbanisme en

cours d'élaboration sur le territoire de la CCA. Les Pays de la Loire sont dans les premières régions à avoir protégé, encouragé et géré la biodiversité.

Après la signature, les élus ont visité la chaudière à bois déchiqueté de l'espace Casati à Saint Pierre-des-Nids et l'exploitation agricole de Noël Froger concernant le stockage du bois déchiqueté, l'entretien, la plantation de haies et le maintien des prairies humides. Rendez-vous a été pris dans deux ans pour voir l'évolution de ce projet "reconquête de la biodiversité".



Le président de la CCA et des élus locaux

► *L'Orne Hebdo*

**Carrouges**

**Les agriculteurs veulent changer d'air**

Quinze agriculteurs, la plupart de l'Orne, se sont retrouvés mardi dernier à Carrouges pour constituer un groupe pilote dans l'adaptation aux défis énergétiques et écologiques. Ils ont tous préalablement bénéficié d'un diagnostic détaillé de leur consommation énergétique, des émissions et du stockage des gaz à effet de serre. Chaque exploitation étant différente (part de culture, d'élevage, production de lait ou de viande, parcellisation des terres, etc.), pour chacune 4 postes ont été étudiés : engrais, aliments, fioul et électricité, en consommation directe ou indirecte.

Ensuite, en groupe de travail selon les priorités choisies, ils ont étudié les solutions envisageables pour rendre leur exploitation plus économe et plus autonome. Ils sont accompagnés par Bulle Pouzoulet, chargée de mission agriculture-climat au Parc Normandie Maine et de Régis Vercrin, conseiller agricole mis à disposition du PRNM par la Chambre d'Agriculture. Les résultats des diagnostics étaient présentés par Élodie Barthélémi, chargée de mission à la Chambre d'Agriculture



Au centre, entourés du groupe d'agriculteurs, Élodie Barthélémi, Bulle Pouzoulet, Jean-christophe Dorenlor, Michel Harivel et (accroupi) Régis Vercrin.

de l'Orne et commentés par Jean-Christophe Dorenlor (CA de la Manche) spécialiste en système bovin viande et Michel Harivel (CA Orne) spécialiste en fourrages, maïs et prairies.

■ Pour paraître dans Ouest-France  
Saisissez votre info sur [www.infolocale.fr](http://www.infolocale.fr)

► Ouest France  
2012-06-22

**Lignièrès-Orgères**

**Découverte de la mulette perlière**

■ Jeudi 25 octobre, 23 élèves de CE2 CM1 CM2 de l'école, ont pu découvrir la mulette perlière (moule en voie de disparition dans nos rivières) grâce à la venue de Laetitia Marie, animatrice sciences du Parc Normandie Maine de Carrouges. Cette animation, totalement gratuite, a permis aux élèves d'apprendre à reconnaître les différentes moules que l'on peut voir chez nous comme l'anodonte des cygnes (que l'on trouve en étang), la moule bleue (celle que l'on mange la plupart du temps accompagnée de frites), la mulette épaisse ou encore la mulette perlière. D'abord quelques mots sur le parc Normandie Maine pour présenter les différentes

espèces présentes en rivières et ensuite reconstitution en classe d'une rivière, de sa source à la mer, étaient au menu de la matinée. Une deuxième séance aura lieu le jeudi 15 novembre. A l'issue de ces deux demi-journées de formation, les élèves devront produire une bande dessinée relatant l'histoire de l'espèce. En effet, leur institutrice, Mélanie Vivien, les a inscrits à un concours intitulé "Faune en bulles". Grâce à leur créativité et leurs talents de dessinateur, ils devront réaliser une BD de 4 à 6 pages sur la mulette perlière. 9 classes appartenant au secteur du parc participent à ce concours, leurs oeuvres seront soumises à un jury en mars 2013. Le gagnant aura le



L'animation a permis aux élèves d'apprendre à reconnaître les différentes moules que l'on peut voir chez nous.

privilege de voir sa BD publiée et partira 2 jours en classe découverte en Bretagne pour découvrir l'élevage de mulette perlière.

► Courrier de la Mayenne  
2012-11-01

## Sur les traces du fruit défendu au Kazakhstan

**9** Catherine Peix a retrouvé l'origine de la pomme près de la Chine. La scientifique sera au week-end du goût de Carrouges.

### Trois questions à

**Catherine Peix**, 50 ans, réalisatrice du film *Les origines de la pomme ou le Jardin d'Eden retrouvé*.

#### Pourquoi vous êtes-vous intéressée, un jour, à l'origine de la pomme ?

Un ami m'a parlé d'une expédition américaine conduite au Kazakhstan dans les années post-soviétiques. Il m'a raconté que le jardin d'Eden existait sur cette *terra incognita*. Je me suis dit qu'il fallait que j'aille voir.

#### Comment s'est passée votre première excursion ?

J'ai commencé cette enquête en 2005. Mon objectif était de remettre la main sur la personne à l'origine de la préservation de millions de *Malus sieversii*, pommiers qui vivent à l'état sauvage, dans la vallée du Tian Shan. Cet homme s'appelait Aymak Djangaliev, un personnage fabuleux pourchassé toute sa vie par le régime soviétique qui ne



Dans la vallée du Tian Shan, au Kazakhstan, les pommiers sauvages se reproduisent naturellement depuis 65 millions d'années. Plus résistants que les nôtres, ils vivent plusieurs centaines d'années.

voulait pas entendre parler de génétique.

Personne ne savait s'il était encore vivant, où il se trouvait. J'ai remué ciel et terre sur place, en vain. Jusqu'à ce que mon téléphone sonne alors que j'étais sur un bateau entre Suède et Finlande. Quelqu'un me hurlait dessus en russe. C'était lui. Une femme de l'intelligentsia scientifique lui avait fait part de mes recherches.

J'ai pris le premier avion. Il avait 94 ans. Je suis allée quinze fois sur place depuis. Aymak est décédé en 2009.

**Vous avez monté une association (1) pour poursuivre le travail entamé par ce Kazakh, quel est votre objectif à travers ce travail ?**

Toute sa vie, Aymar Djangaliev a tenté d'alerter le pouvoir sur les espèces menacées. Les *malus sieversii* colonisent des espaces sauvages. Ils se reproduisent dans leur état naturel et sont beaucoup plus résistants que les nôtres. Leurs

fruits sont de toutes les formes, de toutes les couleurs. Leur goût va de parfums exquis à une acidité im-mangeable par les humains. Mon but est de préserver ces forêts menacées. Entre 50 et 70 % ont été coupés par les Soviétiques. Celles qui subsistent sont en péril à cause de l'urbanisation. J'ai montré mes photos au président kazakh, je veux travailler avec les forestiers locaux. Il faut tout faire pour protéger ce patrimoine qui a 65 millions d'années.

Recueilli par  
Stéphanie SÉJOURNÉ-DUROY.

**Samedi (à partir de 14 h 30) et dimanche (11 h 30)**, week-end du goût à Carrouges, maison du parc régional Normandie-Maine. Ateliers cuisine, expositions, espace sur les fromages, conférences, producteurs... [www.wdg.parc-naturel-normandie-maine.fr](http://www.wdg.parc-naturel-normandie-maine.fr) **Gratuit !**

(1) L'association Alma, pomme en kazakh



**Carrouges**

## Des nouveaux espaces pour la Maison du Parc Normandie-Maine

« Nous avons commencé les travaux en changeant le parking de place, raconte Mélanie Massias, chargée de communication au Parc naturel régional Normandie-Maine. Au départ, nos visiteurs entraient

par l'espace de vente. Ce n'était pas souhaitable, nous ne sommes pas un lieu de rentabilité. » Désormais, c'est par une passerelle en bois et en traversant le verger que le public arrive à la Maison du Parc

à Carrouges. Après un an et demi de travaux, le lieu va inaugurer ses nouveaux espaces ce week-end, en même temps que les animations de la Semaine du goût.

Marion MICHEL.

### Leçons de cuisine et dégustations au programme du week-end

**Samedi 20 octobre**

Leçons de cuisine pour les enfants avec les Toques Rebelles : Atelier d'1 h (2 groupes), dès 14 h 30. Exposition de Peinture d'André Helluin, animation « Découverte de la géologie par le chocolat » par la Maison Glatigny à partir de 14 h 30. Leçons de cuisine avec Maxime Leloup à 15 h. « Ces dames disent », duo de clowns en patrimoine, à 14 h 30, 15 h 30 et 16 h 30. À 14 h 30, conférence : « Le chocolat de l'aube », par Valentine Tibère. À 16 h 30, projection du film « Les origines de la pomme » pendant 52 minutes suivies d'un échange avec la réalisatrice Catherine Peix.



Autour de la Maison du Parc, du verger au potager, une vingtaine de questions ont été disposées. Elles amènent à la découverte de la faune et de la flore locale.

**Dimanche 21 octobre**

Leçons de cuisine avec Arnaud Viel à partir de 15 h. Exposition de peinture

de cuisine avec Maxime Leloup, à 15 h. « Ces dames disent », duo de clowns en patrimoine à 14 h 30, 15 h 30 et 16 h 30. À 16 h 30 : échange avec Catherine Peix, réalisatrice du film « Les origines de la Pomme » (la projection a lieu en continu tout au long de la journée). À 17 h 30 : conférence « Le chocolat de l'aube » par Valentine Tibère. « Cultiver avec la terre », avec Joseph Pousset, à 15 h et 17 h. Leçons de cuisine avec Gély Boddaert à partir de 15 h. Dégustation de camemberts avec Jean Fossat, à partir de 16 h.

Pour les Toques rebelles (atelier cuisine) et la maison Glatigny (atelier chocolat), réserver au 02 33 81 13 33. Pour les enfants à partir de 7 ans, www.wdg.parc-naturel-normandie-maine.fr; tél. 02 33 81 13 33.



Laurence Durieux, Marie-Dominique Rousseau et Mélanie Massias dans l'espace muséographique principal de la Maison du Parc, à Carrouges.



La Maison du Parc a acheté six vélos électriques. Pour une heure ou pour une journée, les visiteurs peuvent partir à la découverte du Parc. « Nous avons pris une carte pour proposer des parcours allant jusqu'à 35 km à la ronde, D'ici à la forêt d'Ecoves par exemple », explique Marie-Dominique Rousseau, responsable espace découverte et animation du Parc.



Autour du pressoir, la Maison du Parc a installé une salle d'exposition temporaire. Pour ce faire, l'espace vente a été réduit. André Helluin ouvre le bail jusqu'au 23 décembre. Ce peintre est originaire de Magry-le-Désert. « Nous voulons des artistes acteurs du territoire », précise Mélanie Massias, chargée de communication du Parc. La Maison du Parc proposera une exposition tous les mois.



Cette étrange bouche de fer est la cheminée de la nouvelle « salle de convivialité » de la Maison du Parc. Du bois de pommiers et de poiriers a été utilisé pour les murs et le mobilier. « Le public rentrera par cet espace où sera installée une bibliothèque. Toutes les missions du Parc naturel y seront présentées », explique Mélanie Massias.



La collégiale a été équipée pour devenir une salle de visio-conférence. Une grande toile blanche, venue des ateliers de voiles granvillais, à l'extrémité de la salle permettra la diffusion de documentaire. « Ce week-end, nous allons diffuser le film Les origines de la pomme de Catherine Peix », annonce Mélanie Massias. Les murs de la bâtisse accueillent une exposition inspirée par le film.

► Ouest France - 2012-12-20





## ► L'Europe, l'État et les collectivités territoriales

- Région Basse Normandie
- Région des Pays de la Loire
- Département de l'Orne
- Département de la Manche
- Département de la Mayenne
- Département de la Sarthe
- Communautés de communes du territoire du Parc
- Communautés urbaine d'Alençon
- Communes du Parc

## ► Les partenaires techniques, institutionnels et les acteurs locaux

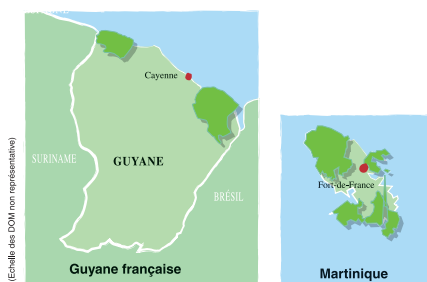
- ADEME
- Agence de l'Eau Loire-Bretagne
- Animation Engagement Développement Maine-Anjou
- Association des Amis d'Aymak Djangaliev pour la sauvegarde de Malus sieversii (ALMA)
- Association « Le Merlerault club »
- Association de restauration du château de Domfront
- Association Découverte de la Nature
- Association des Amis de la Préhistoire de Rânes
- Association des Croqueurs de Pommes
- Association d'Insertion Familles Rurales
- Association du Domfrontais
- Association Faune et Flore de l'Orne (AFFO)
- Association ID Environnement
- Association La Sentine
- Association Maison de l'Architecture
- Association Nationale des Experts Forestiers
- Association Patrimoine Géologique de Normandie
- Associations d'Initiatives Locales pour l'Énergie et l'Environnement (AILE)
- Bretagne vivante
- Cellule d'Animation Technique pour l'Eau et les Rivières de Basse-Normandie (CATER)
- Centre Permanent d'Initiatives pour l'Environnement des Collines Normandes (CPIE)
- Centre Permanent d'Initiatives pour l'Environnement Vallée du Loir et de la Sarthe (CPIE)
- Centre Régional de la Propriété Forestière de Normandie (CRPF)
- Chambres d'agriculture
- Comités départementaux du tourisme (CDT)
- Communauté urbaine d'Alençon (CUA)
- Conseils en architectures urbanisme et environnement (CAUE)
- Conservatoire botanique national de Brest
- Conservatoire d'espaces naturels de Basse-Normandie
- Conservatoire d'Espaces Naturels de la Sarthe
- Coopérative Forestière de l'Ouest
- Education Nationale
- Établissements d'enseignements
- Études et Chantier
- Fédération des chasseurs de la Mayenne
- Fédération des Parcs naturels régionaux
- Fédération régionale de Cyclotourisme de Basse Normandie
- Fédérations Départementales des Coopératives d'Utilisation de Matériel Agricole
- Groupe Environnement de Flers
- Groupe Mammalogique Normand (GMN)
- Groupe Ornithologique des Avaloirs (GOA)
- Institut National de l'Origine et de la Qualité
- Institut Régional de la Qualité de Normandie
- Les restos du Cœur
- Ligue de Protection des Oiseaux
- Lycée agricole de Sées
- Mayenne Nature Environnement (MNE)
- Miroirs du terroir
- Musée du Pot au lait de Villaines
- Office National de l'Eau et des Milieux Aquatiques (ONEMA)
- Office National des Forêts (ONF)
- Offices de tourisme et syndicat d'initiative
- Organisme de Défense et de Gestion du Pays du Domfrontais
- Profession Bois
- Pays
- SAGE Sarthe Amont
- Service d'Appui Technique aux Traitements des Eaux et aux Milieux Aquatiques
- Société coopérative d'intérêt collectif Bois bocage énergie
- Société coopérative d'intérêt collectif Haute Mayenne bois énergie
- Société d'Étude et de Protection de l'Environnement Nord et Est Sarthe
- Société la Roxane
- Syndicat de défense et de promotion du bœuf de Normandie
- Syndicat des propriétaires forestiers de l'Orne
- Syndicat Mixte de la rivière Sarthe
- Syndicats départementaux de l'eau
- Union Apicole Ornaise
- Université de Caen



# LE RÉSEAU DES 48 PARCS NATURELS RÉGIONAUX



ANNÉE	TOTAL	PARC
1968	1	Saint-Amand-Raismes
1969	2	Armorique
1970	8	Camargue, Brière, Forêt d'Orient, Vallées de la Leyre et du Val de l'Eyre, Morvan, Vercors
1972	9	Corse (Landes de Gascogne : nouveau nom pour Vallées de la Leyre...)
1973	10	Haut-Languedoc
1974	13	Brotonne, Lorraine, Pilat
<b>1975</b>	<b>14</b>	<b>NORMANDIE-MAINE</b>
1976	17	Montagne de Reims, Vosges du Nord, Martinique
1977	20	Luberon, Queyras, Volcans d'Auvergne
1979	21	Marais Poitevin
1985	22	Haute-Vallée de Chevreuse
1986	25	Nord - Pas-de-Calais (Parc éclaté en 3 secteurs : Plaine de la Scarpe et de l'Escaut : reprenant la zone du 1 <sup>er</sup> Parc Saint-Amand-Raismes, agrandie, plus secteur Audomarois, et secteur Boulonnais) ; Haut-Jura, Livradois-Forez
1989	27	Ballons des Vosges, Brenne
1991	28	Marais du Cotentin
1995	32	Chartreuse, Grands-Causse, Massif des Bauges, Vexin Français
1996	32	Loire-Anjou-Touraine - 31/12 : non reclassement du Parc du Marais Poitevin
1997	33	Verdon
1998	36	Avesnois, Perche, Périgord-Limousin - Scarpe-Escaut (indépendance et nouveau nom pour le secteur du Nord : Plaine de la Scarpe...)
1999	38	Causse du Quercy, Gâtinais Français
2000	38	Caps et Marais d'Opale (nouveau nom pour les secteurs Audomarois et Boulonnais du Parc du Nord - Pas-de-Calais)
2001	40	Monts d'Ardèche, Guyane (Boucles de la Seine Normande : nouveau nom pour Brotonne)
2003	41	Narbonnaise en Méditerranée
2004	44	Oise-Pays de France, Pyrénées Catalanes, Millevaches en Limousin
2007	45	Alpilles
2009	46	Pyrénées Ariégeoises
2011	47	Ardennes
2012	48	Préalpes d'Azur



## Un nouveau Parc en 2012 : Parc naturel régional de Préalpes d'Azur

- ▶ 48 Parcs naturels régionaux
- ▶ 4 171 communes,
- ▶ 23 Régions et 71 départements,
- ▶ 3,6 millions d'habitants
- ▶ 15% du territoire (hors DOM)
- ▶ 8 245 000 ha

# LES ÉDITIONS DU PARC EN 2012

Janu  
2012

**Lettre d'actualité**  
site Natura 2000  
de La Haute Vallée  
de la Sarthe

Mars  
2012

**Guide  
des animations**  
2012

Mars  
2012

**Flyers  
de présentation**  
de la Maison de Parc  
et de la Maison  
de la Pomme  
et de la Poire

Mars  
2012

**Journal du Parc**  
n° 6

Mars  
2012

**Le site Natura 2000**  
Vallée du Sarthon  
et ses affluents

Mars  
2012

**Le site Natura 2000**  
Écouves

Mars  
2012

**Le site Natura 2000**  
Bassin de l'Andainette

Avril  
2012

**Rapport  
d'activité 2011**

Mai  
2012

**Guide pédagogique**  
pour l'année scolaire  
2012-2013

Mai  
2012

**La charte forestière**  
de territoire du Parc  
Normandie-Maine

Juin  
2012

**DVD**  
Vers une reconquête  
écologique du Sarthon  
Quand les petites actions  
font les grandes rivières

Sept.  
2012

**Journal du Parc**  
n° 7

Sept.  
2012

**Le Contrat  
nature**

Retrouvez  
toutes les publications  
du Parc sur  
le site internet  
[www.parc-naturel-normandie-maine.fr](http://www.parc-naturel-normandie-maine.fr)

Rapport d'activité 2012 du Parc naturel régional Normandie-Maine

Directeur de publication : Nicolas MEYER • Rédaction : équipe du Parc

Conception-réalisation : Nouveau Regard - Caen • Impression : Bémographic - Alençon

Crédit photos : Parc naturel régional Normandie-Maine (Matthieu Scelles, Sylvain Montagner, Benjamin Beaufils, Gabriel Soulard, Bérangère Jehan), Michaël Houseaux, Hervé Ronné (Mulette p.7), Jérôme Houyvet ( Vue du ciel p.19, p.21), Charles Erick Labadille

Tirage : 1 500 exemplaires



## PARC NATUREL RÉGIONAL NORMANDIE-MAINE

### MAISON DU PARC

Le Chapitre - BP 05 • 61320 CARROUGES

Tél. 02 33 81 75 75

Fax 02 33 28 59 80

[info@parc-normandie-maine.fr](mailto:info@parc-normandie-maine.fr)

[www.parc-naturel-normandie-maine.fr](http://www.parc-naturel-normandie-maine.fr)