

Étude du potentiel de développement de ruches en milieu urbain

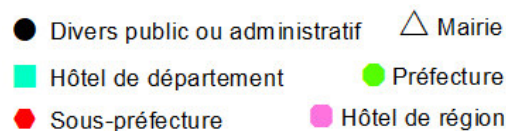
Recherche d'implantations favorables en Normandie

mars 2018

# Atlas cartographique de Seine-Maritime


## Explication de la légende des cartes

### Nature des bâtiments :



Cette typologie indique la nature des bâtiments. La catégorie « préfecture » contient également la préfecture maritime de Cherbourg. La catégorie « divers public ou administratif » contient les bâtiments des administrations comme les cités administratives mais également des bâtiments administratifs des ports, de la banque de France, des maisons forestières par exemple.

### Caractérisation du potentiel d'un bâtiment pour l'implantation de ruche :



Le potentiel d'un bâtiment est caractérisé par 3 critères :

- Le critère « contraintes réglementaires » traduit l'existence de contrainte réglementaire à respecter entre les ruches d'abeilles et les propriétés voisines ou la voie publique.
- Le critère « concurrence potentielle des autres bâtiments publics » exprime la concurrence potentielle en cas d'implantation sur les autres bâtiments publics de l'étude.
- Le critère « potentiel d'alimentation » traduit le potentiel d'alimentation pour les ruches autour du bâtiment. Plus la surface de végétation est importante autour du bâtiment dans un rayon de 3km, plus le potentiel est fort.

## Précautions de lecture des atlas cartographiques

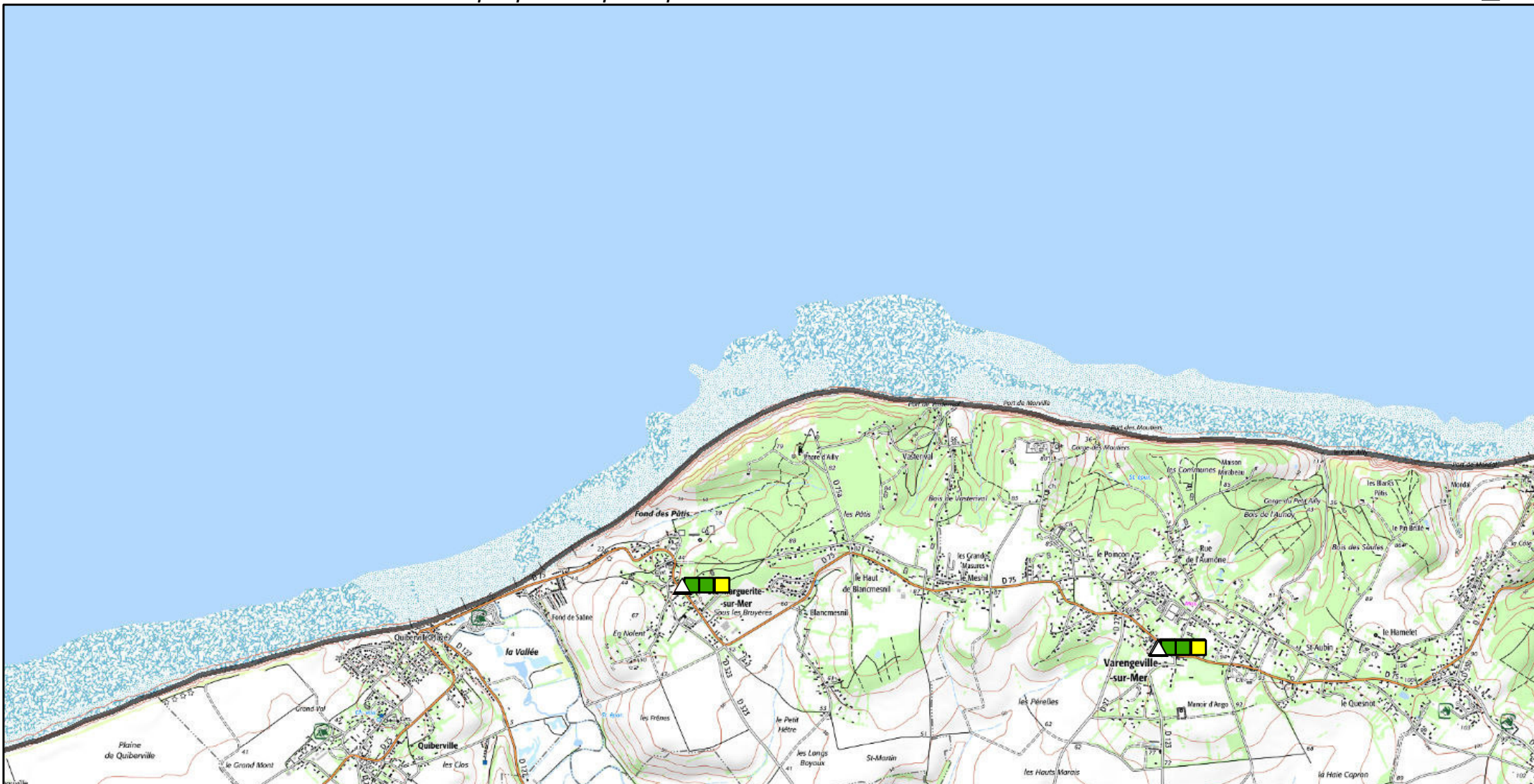
Les éléments décrits ci-dessous visent à permettre une meilleure compréhension des résultats présentés dans les atlas départementaux.

Le critère "« contraintes réglementaires » n'intègre que les distances réglementaires à respecter entre les ruches d'abeilles et les propriétés voisines ou la voie publique supérieures ou égales à 50 m.

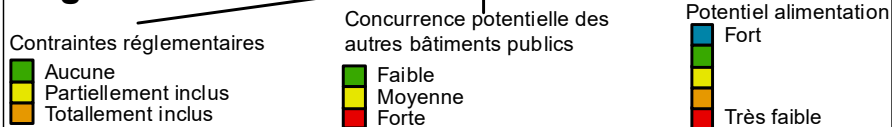
Le critère « concurrence potentielle » n'est basé que sur le risque de concurrence en cas d'implantation de ruches sur les bâtiments publics proches. Les données disponibles sur les ruches déjà en place ne sont pas suffisamment précises pour les intégrer dans cette analyse.

Le critère « potentiel d'alimentation » est calculé sur la base des différents éléments collectés dans la bibliographie et les entretiens. Il s'agit d'une formule empirique, destinée à donner un ordre de grandeur du potentiel d'alimentation pour les abeilles. Cette formule est propre à cette étude et n'est pas issue d'une publication scientifique.

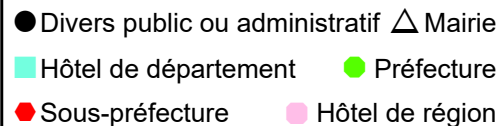
Les résultats doivent être pris comme des ordres de grandeurs permettant d'orienter les implantations de ruches. Tout projet d'implantation de ruches doit par la suite faire l'objet d'une analyse détaillée sur le terrain permettant de préciser les possibilités réelles d'implantation.



### Légende

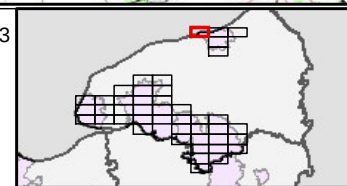


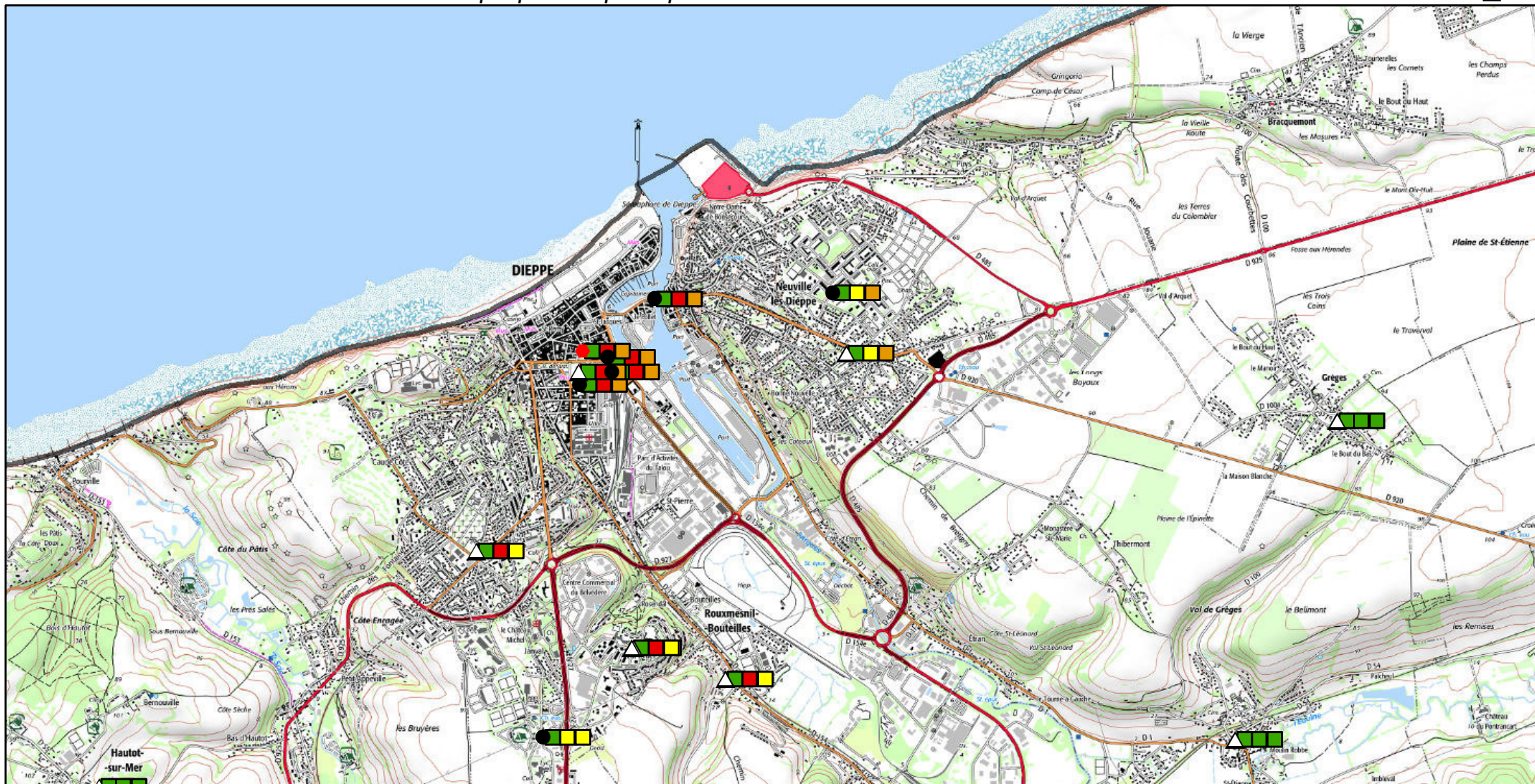
### Nature du bâtiment



Réalisation : Cerema Projection : Lambert 93  
Date : 12/2017

Sources :  
OSCOM 2015, BD Carto®, Bd Topo®  
©IGN Paris – Reproduction interdite,





<h3>Légende</h3> <p>  Aucune   Partiellement inclus   Totallement inclus         </p> <p>  Faible   Moyenne   Forte         </p>		<p>  Fort   Moyen   Très faible         </p>	<h3>Nature du bâtiment</h3> <p>  Divers public ou administratif   Mairie   Hôtel de département   Préfecture   Sous-préfecture   Hôtel de région         </p>	<p>Réalisation : Cerema Projection : Lambert 93 Date : 12/2017</p> <p>Sources : OSCOM 2015, BD Carto®, Bd Topo® ©IGN Paris – Reproduction interdite,</p> <p>0 1 Km</p>	
--	--	--	---	--	--



### Légende

<p><b>Contraintes réglementaires</b></p> <ul style="list-style-type: none"> <li><span style="display: inline-block; width: 10px; height: 10px; background-color: green; border: 1px solid black; margin-right: 5px;"></span> Aucune</li> <li><span style="display: inline-block; width: 10px; height: 10px; background-color: yellow; border: 1px solid black; margin-right: 5px;"></span> Partiellement inclus</li> <li><span style="display: inline-block; width: 10px; height: 10px; background-color: orange; border: 1px solid black; margin-right: 5px;"></span> Totallement inclus</li> </ul>	<p><b>Concurrence potentielle des autres bâtiments publics</b></p> <ul style="list-style-type: none"> <li><span style="display: inline-block; width: 10px; height: 10px; background-color: green; border: 1px solid black; margin-right: 5px;"></span> Faible</li> <li><span style="display: inline-block; width: 10px; height: 10px; background-color: yellow; border: 1px solid black; margin-right: 5px;"></span> Moyenne</li> <li><span style="display: inline-block; width: 10px; height: 10px; background-color: orange; border: 1px solid black; margin-right: 5px;"></span> Forte</li> </ul>	<p><b>Potentiel alimentation</b></p> <ul style="list-style-type: none"> <li><span style="display: inline-block; width: 10px; height: 10px; background-color: blue; border: 1px solid black; margin-right: 5px;"></span> Fort</li> <li><span style="display: inline-block; width: 10px; height: 10px; background-color: yellow; border: 1px solid black; margin-right: 5px;"></span></li> <li><span style="display: inline-block; width: 10px; height: 10px; background-color: orange; border: 1px solid black; margin-right: 5px;"></span></li> <li><span style="display: inline-block; width: 10px; height: 10px; background-color: red; border: 1px solid black; margin-right: 5px;"></span> Très faible</li> </ul>
--	--	---

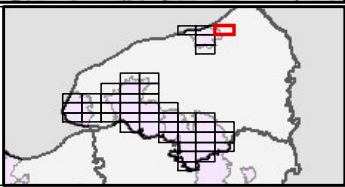
### Nature du bâtiment

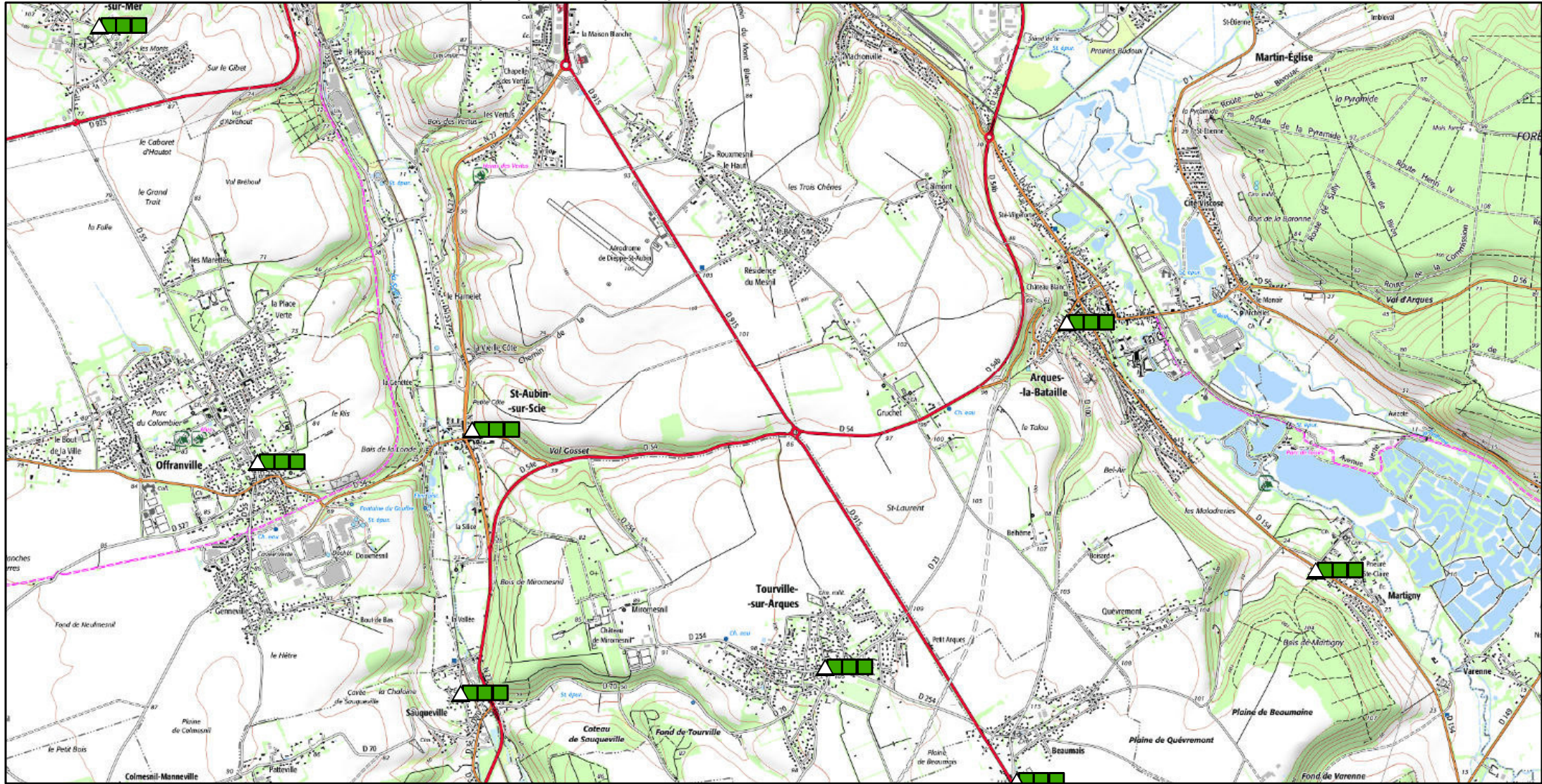
<span style="display: inline-block; width: 10px; height: 10px; background-color: black; border: 1px solid black; margin-right: 5px;"></span> Divers public ou administratif	<span style="display: inline-block; width: 10px; height: 10px; background-color: yellow; border: 1px solid black; margin-right: 5px;"></span> Préfecture
<span style="display: inline-block; width: 10px; height: 10px; background-color: cyan; border: 1px solid black; margin-right: 5px;"></span> Hôtel de département	<span style="display: inline-block; width: 10px; height: 10px; background-color: green; border: 1px solid black; margin-right: 5px;"></span> Hôtel de région
<span style="display: inline-block; width: 10px; height: 10px; background-color: red; border: 1px solid black; margin-right: 5px;"></span> Sous-préfecture	<span style="display: inline-block; width: 10px; height: 10px; background-color: pink; border: 1px solid black; margin-right: 5px;"></span>
<span style="display: inline-block; width: 10px; height: 10px; background-color: white; border: 1px solid black; margin-right: 5px;"></span> Mairie	

Réalisation : Cerema Projection : Lambert 93  
 Date : 12/2017

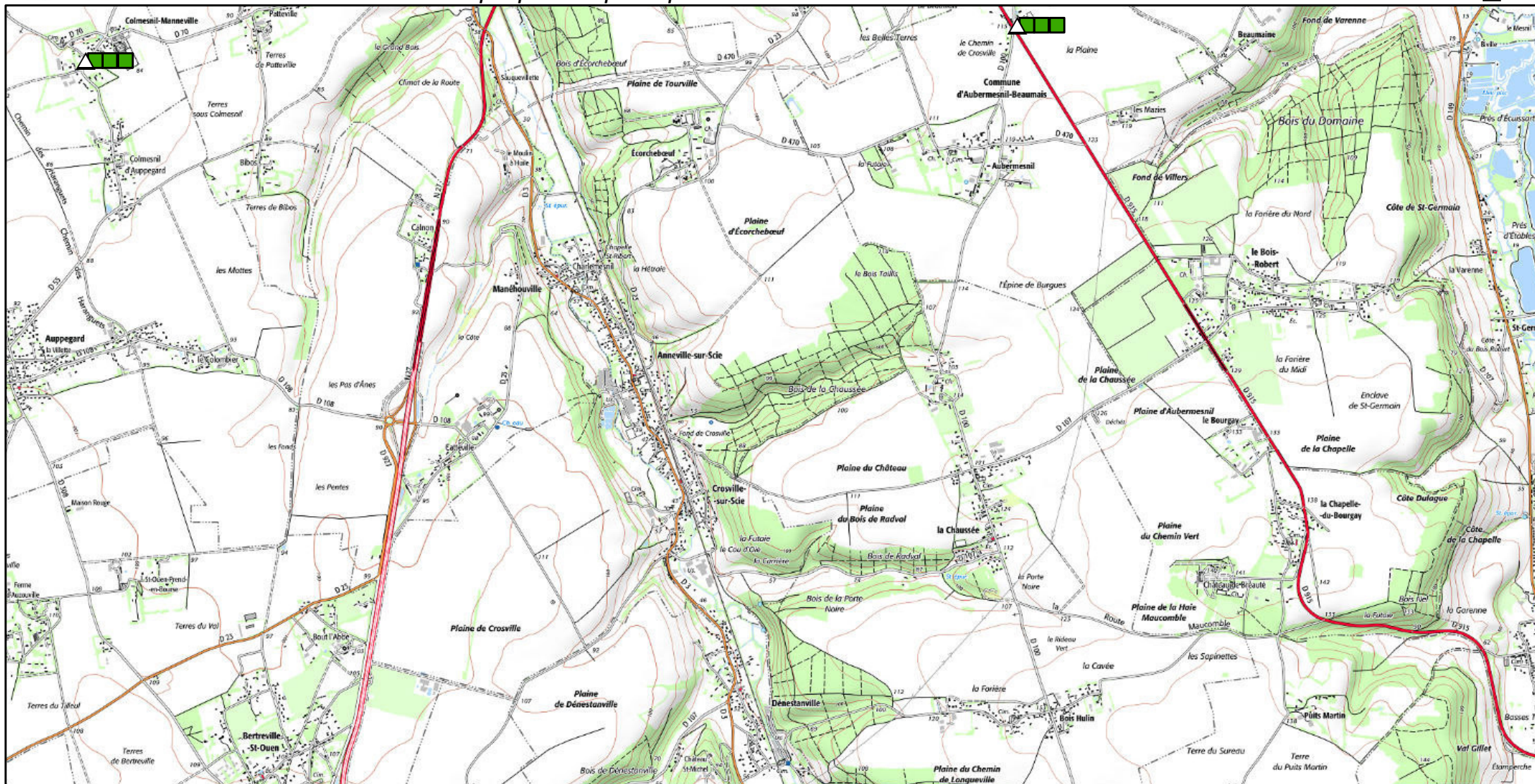
Sources :  
 OSCOM 2015, BD Carto®, Bd Topo®  
 ©IGN Paris – Reproduction interdite,

0 1 Km





<h3>Légende</h3> <p>Contraintes réglementaires</p> <ul style="list-style-type: none"> <li>Aucune</li> <li>Partiellement inclus</li> <li>Totalement inclus</li> </ul> <p>Concurrence potentielle des autres bâtiments publics</p> <ul style="list-style-type: none"> <li>Faible</li> <li>Moyenne</li> <li>Forte</li> </ul>		<h3>Nature du bâtiment</h3> <ul style="list-style-type: none"> <li>● Divers public ou administratif</li> <li>△ Mairie</li> <li>■ Hôtel de département</li> <li>● Préfecture</li> <li>● Sous-préfecture</li> <li>● Hôtel de région</li> </ul>	<h3>Potentiel alimentation</h3> <ul style="list-style-type: none"> <li>Fort</li> <li>Très faible</li> </ul>	<p>Réalisation : Cerema Projection : Lambert 93 Date : 12/2017</p> <p>Sources : OSCOM 2015, BD Carto®, Bd Topo® ©IGN Paris – Reproduction interdite,</p>	
---	--	--	---	--	--



## Légende

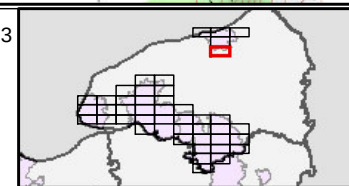
	Aucune		Faible		Fort
	Partiellement inclus		Moyenne		Très faible
	Totalement inclus		Forte		

## Nature du bâtiment

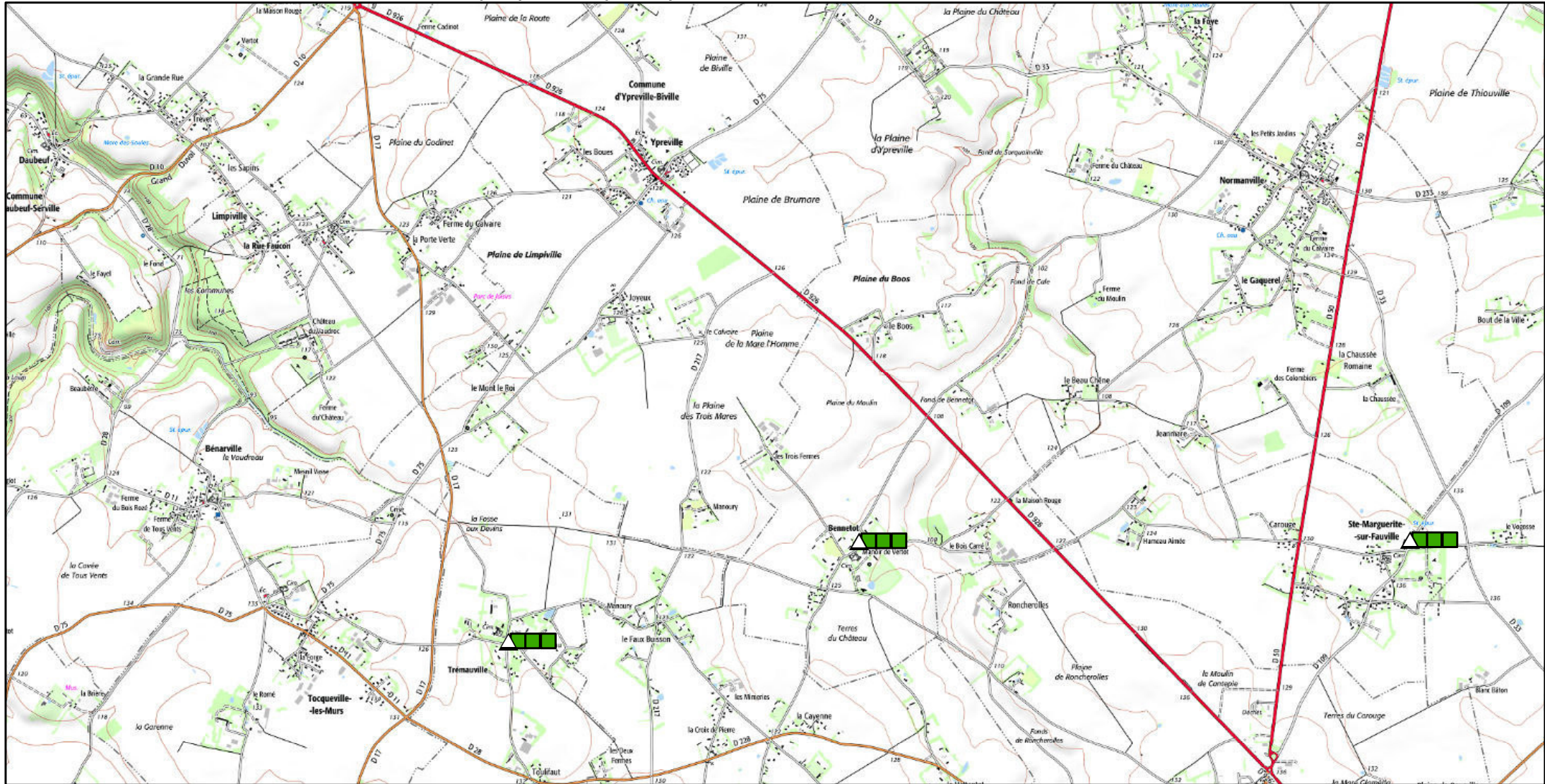
	Divers public ou administratif		Mairie
	Hôtel de département		Préfecture
	Sous-préfecture		Hôtel de région

Réalisation : Cerema Projection : Lambert 93  
Date : 12/2017

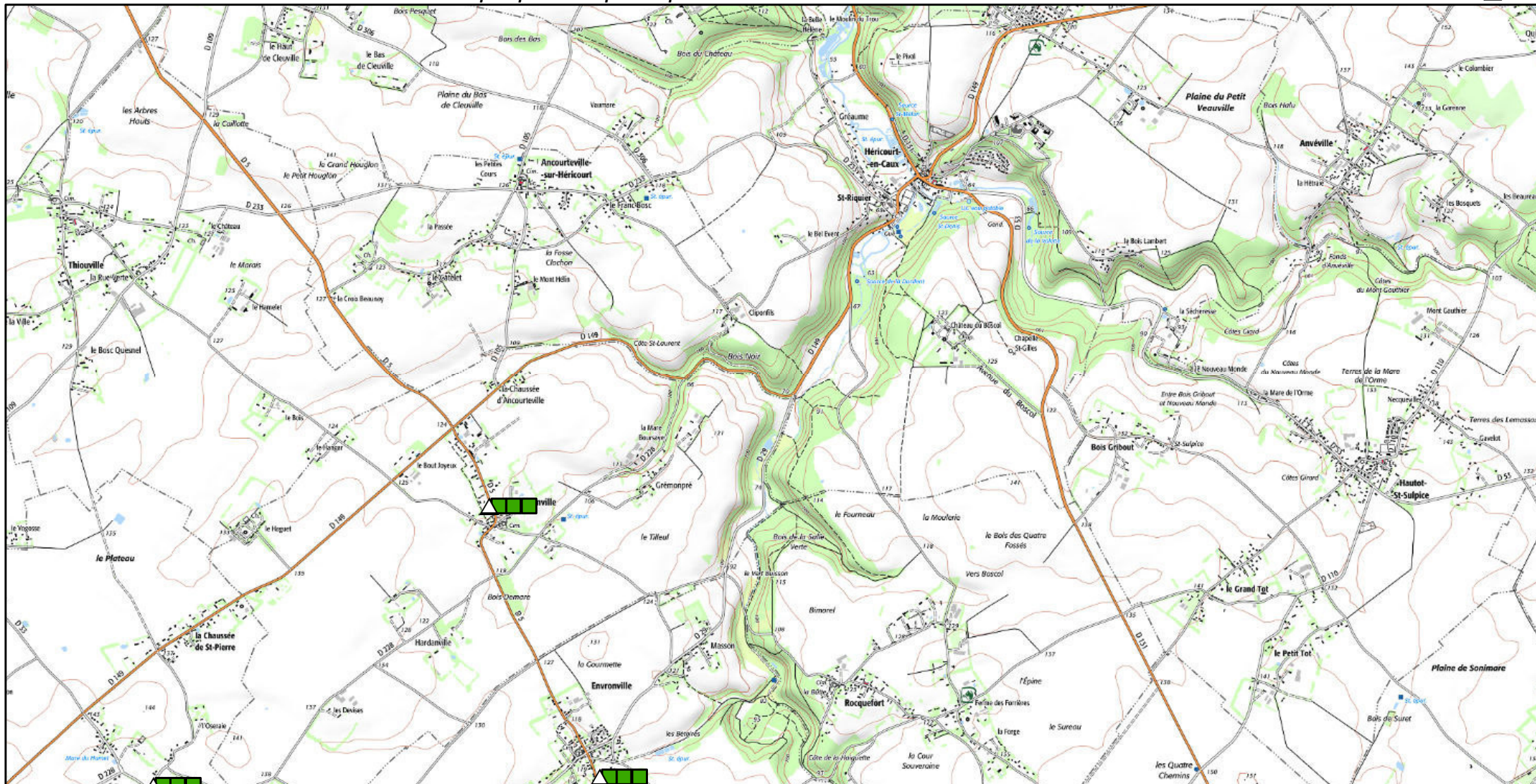
Sources :  
OSCOM 2015, BD Carto®, Bd Topo®  
©IGN Paris – Reproduction interdite,



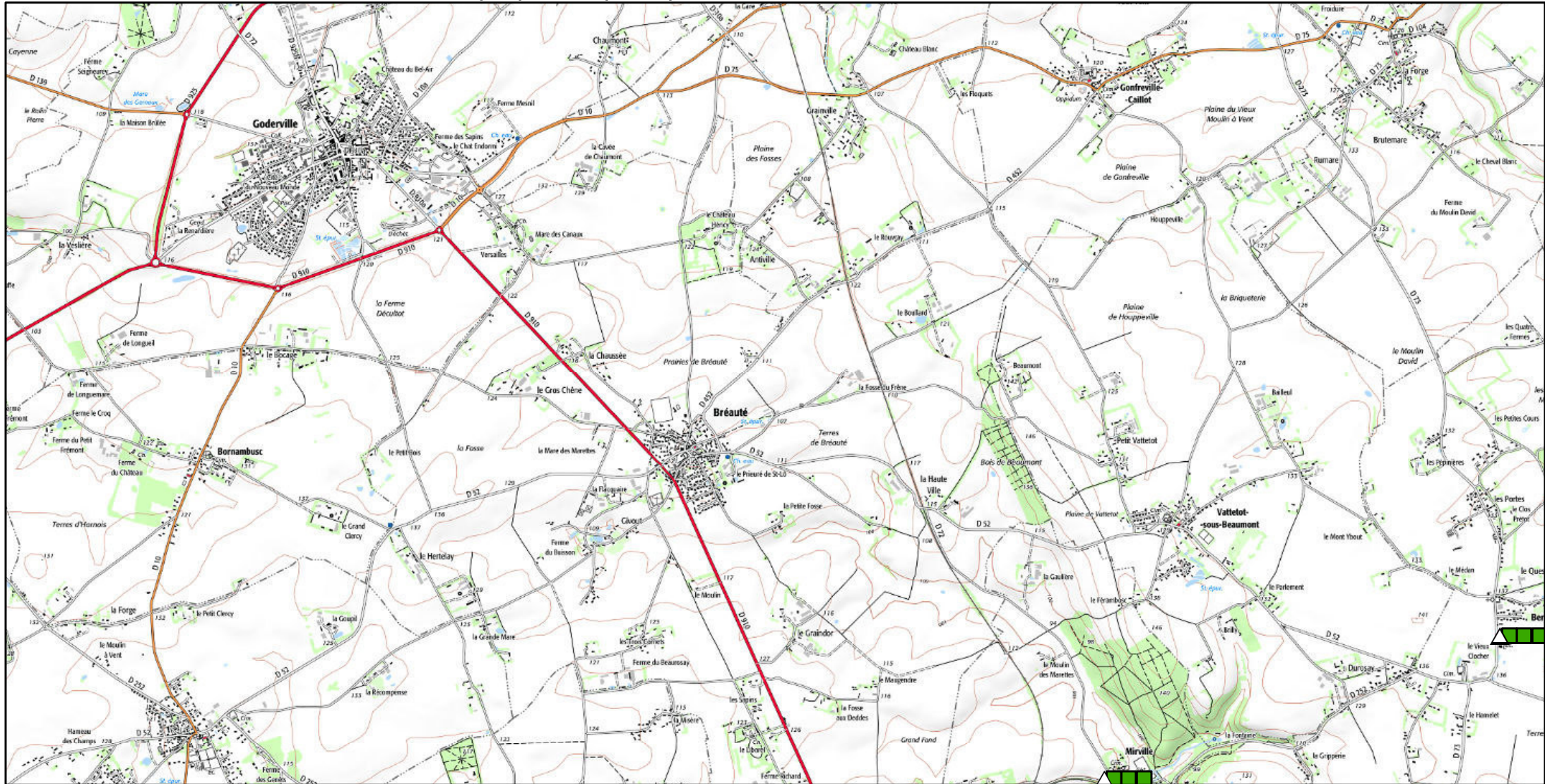




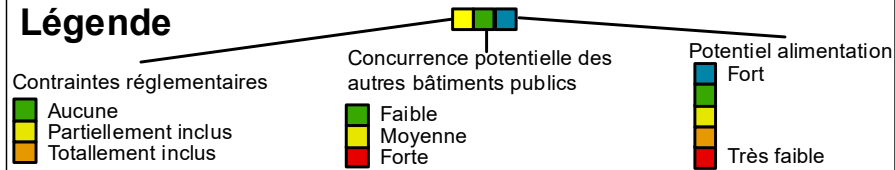
<h3>Légende</h3> <p>Contraintes réglementaires</p> <ul style="list-style-type: none"> <li><span style="display: inline-block; width: 10px; height: 10px; background-color: green; border: 1px solid black;"></span> Aucune</li> <li><span style="display: inline-block; width: 10px; height: 10px; background-color: yellow; border: 1px solid black;"></span> Partiellement inclus</li> <li><span style="display: inline-block; width: 10px; height: 10px; background-color: orange; border: 1px solid black;"></span> Totallement inclus</li> </ul>	<p>Concurrence potentielle des autres bâtiments publics</p> <ul style="list-style-type: none"> <li><span style="display: inline-block; width: 10px; height: 10px; background-color: green; border: 1px solid black;"></span> Faible</li> <li><span style="display: inline-block; width: 10px; height: 10px; background-color: yellow; border: 1px solid black;"></span> Moyenne</li> <li><span style="display: inline-block; width: 10px; height: 10px; background-color: orange; border: 1px solid black;"></span> Forte</li> </ul>	<p>Potentiel alimentation</p> <ul style="list-style-type: none"> <li><span style="display: inline-block; width: 10px; height: 10px; background-color: blue; border: 1px solid black;"></span> Fort</li> <li><span style="display: inline-block; width: 10px; height: 10px; background-color: yellow; border: 1px solid black;"></span></li> <li><span style="display: inline-block; width: 10px; height: 10px; background-color: orange; border: 1px solid black;"></span></li> <li><span style="display: inline-block; width: 10px; height: 10px; background-color: red; border: 1px solid black;"></span> Très faible</li> </ul>	<h3>Nature du bâtiment</h3> <ul style="list-style-type: none"> <li><span style="display: inline-block; width: 10px; height: 10px; background-color: black; border: 1px solid black;"></span> Divers public ou administratif</li> <li><span style="display: inline-block; width: 10px; height: 10px; background-color: cyan; border: 1px solid black;"></span> Hôtel de département</li> <li><span style="display: inline-block; width: 10px; height: 10px; background-color: red; border: 1px solid black;"></span> Sous-préfecture</li> <li><span style="display: inline-block; width: 10px; height: 10px; background-color: green; border: 1px solid black;"></span> Préfecture</li> <li><span style="display: inline-block; width: 10px; height: 10px; background-color: pink; border: 1px solid black;"></span> Hôtel de région</li> <li><span style="display: inline-block; width: 10px; height: 10px; border: 1px solid black; margin-left: 5px;"></span> Mairie</li> </ul>	<p>Réalisation : Cerema Projection : Lambert 93 Date : 12/2017</p> <p>Sources : OSCOM 2015, BD Carto®, Bd Topo® ©IGN Paris – Reproduction interdite,</p> <p>0 1 Km</p>	
---	--	--	---	--	--



<b>Légende</b>  Contraintes réglementaires Aucune Partiellement inclus Totallement inclus		 Concurrence potentielle des autres bâtiments publics Faible Moyenne Forte		<b>Nature du bâtiment</b> ● Divers public ou administratif △ Mairie ■ Hôtel de département ● Préfecture ● Sous-préfecture ● Hôtel de région		Réalisation : Cerema Projection : Lambert 93 Date : 12/2017 0 1 Km Sources : OSCOM 2015, BD Carto®, Bd Topo® ©IGN Paris – Reproduction interdite,		
--	--	--	--	--	--	--	--	--



## Légende

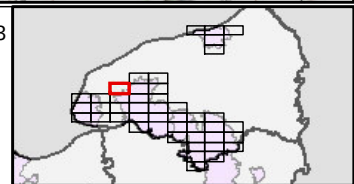


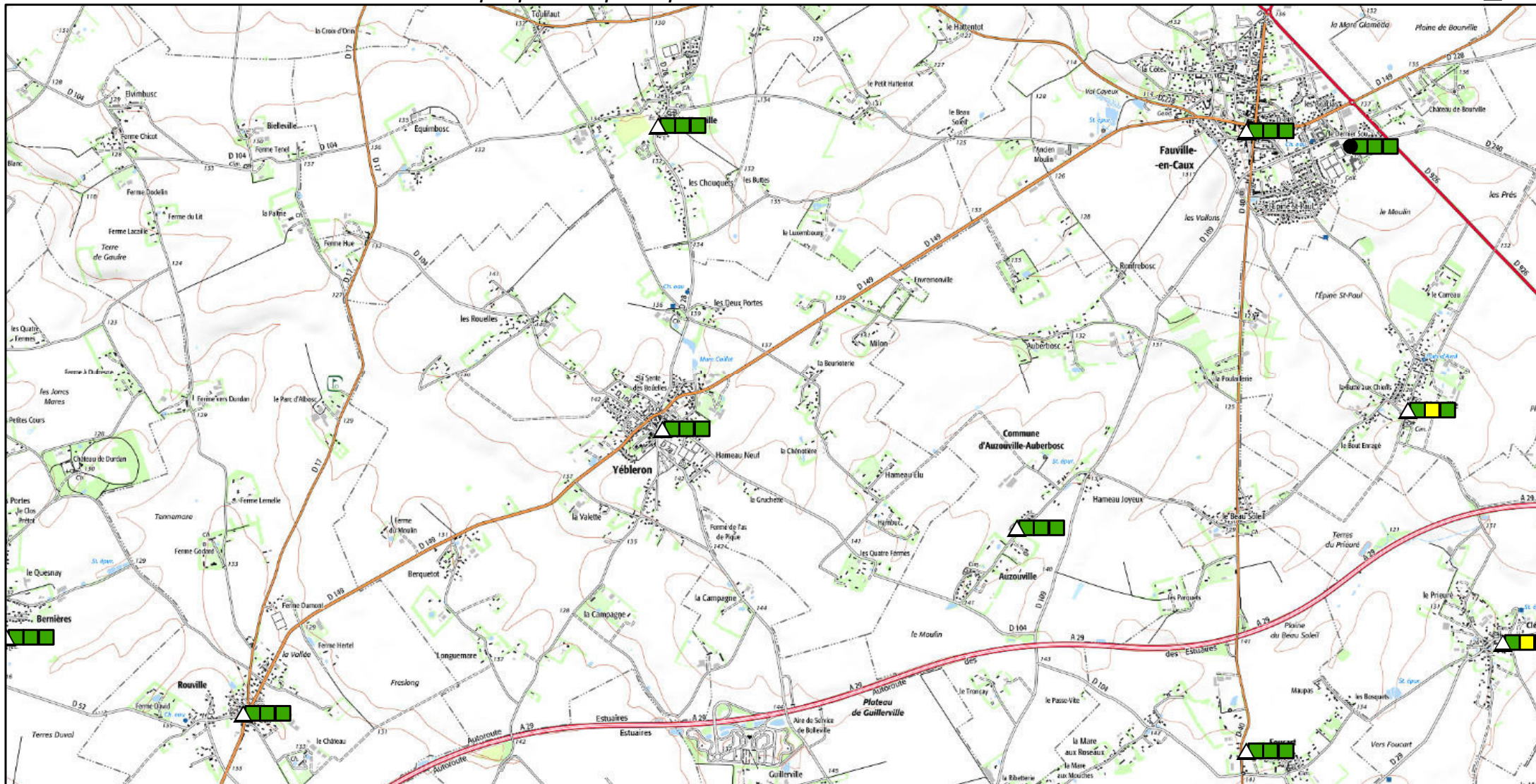
## Nature du bâtiment

- Divers public ou administratif
- Hôtel de département
- Préfecture
- Sous-préfecture
- Hôtel de région
- Mairie

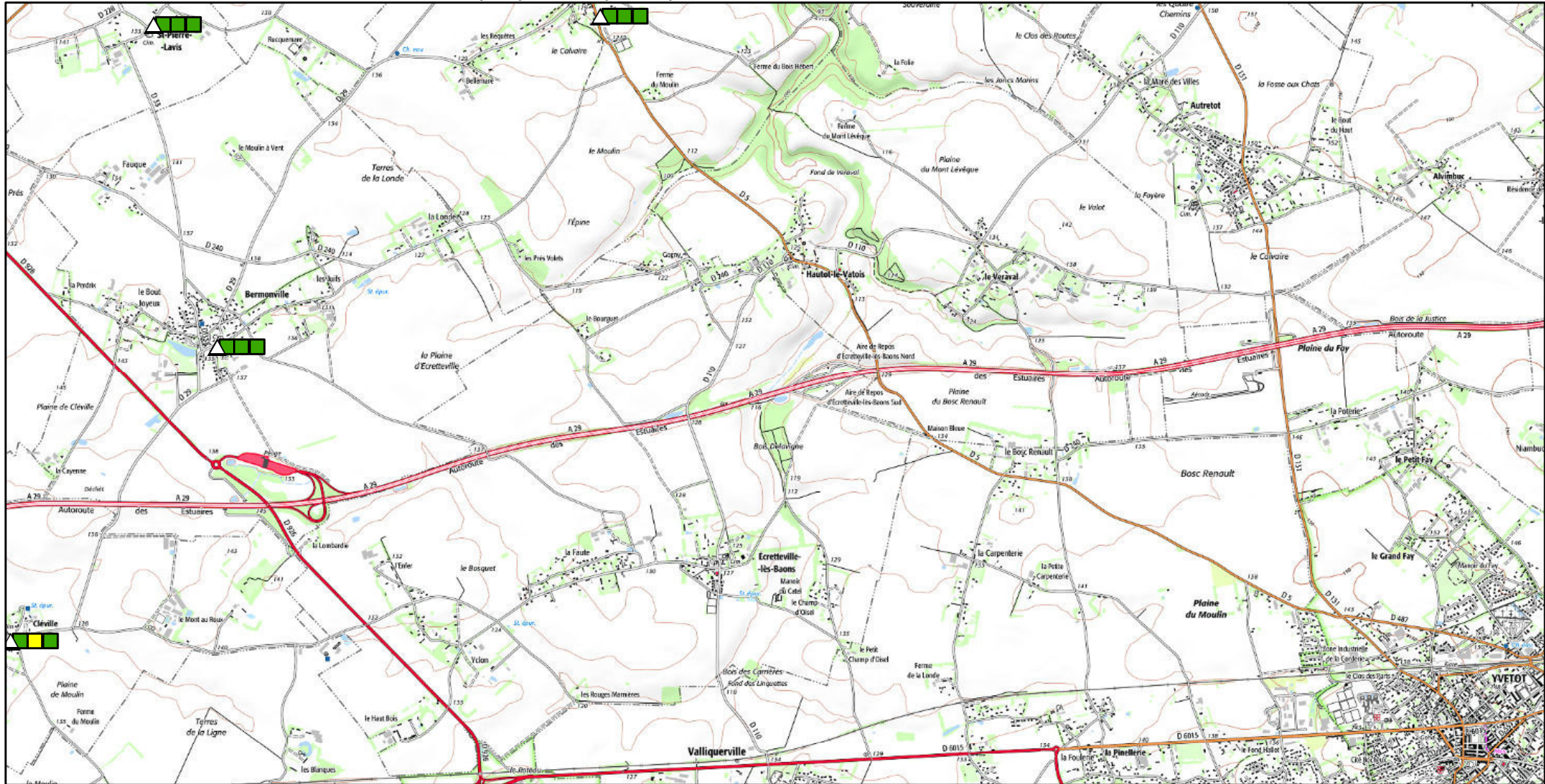
Réalisation : Cerema Projection : Lambert 93  
Date : 12/2017

Sources :  
OSCOM 2015, BD Carto®, Bd Topo®  
©IGN Paris – Reproduction interdite,

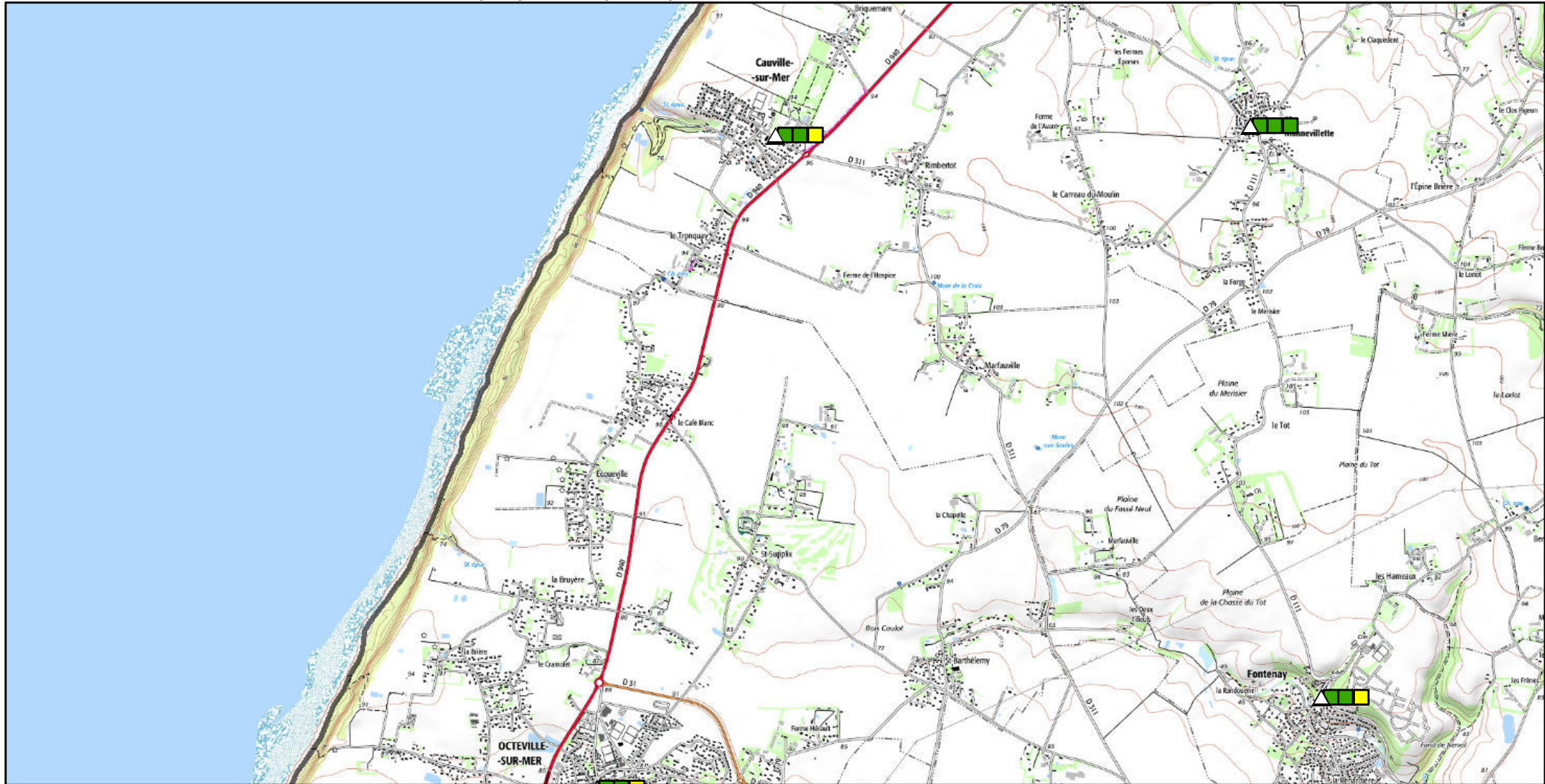




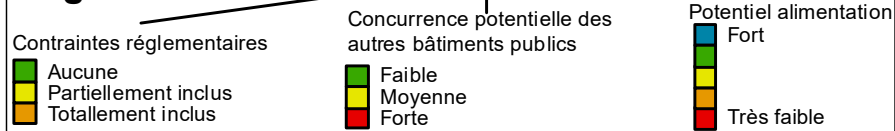
<h3>Légende</h3> <p>Concurrence potentielle des autres bâtiments publics</p> <ul style="list-style-type: none"> <li>Aucune</li> <li>Partiellement inclus</li> <li>Totalement inclus</li> </ul> <p>Potentiel alimentation</p> <ul style="list-style-type: none"> <li>Fort</li> <li>Moyenne</li> <li>Très faible</li> </ul>		<h3>Nature du bâtiment</h3> <ul style="list-style-type: none"> <li>● Divers public ou administratif</li> <li>△ Mairie</li> <li>■ Hôtel de département</li> <li>● Préfecture</li> <li>● Sous-préfecture</li> <li>● Hôtel de région</li> </ul>		<p>Réalisation : Cerema Projection : Lambert 93 Date : 12/2017</p> <p>Sources : OSCOM 2015, BD Carto®, Bd Topo® ©IGN Paris – Reproduction interdite,</p> <p>0 1 Km</p>
---	--	--	--	--



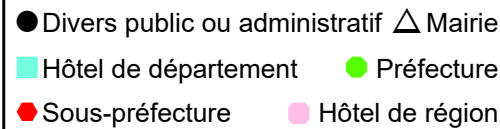
<h3>Légende</h3>		<h3>Nature du bâtiment</h3>		Réalisation : Cerema Projection : Lambert 93 Date : 12/2017 	
Contraintes réglementaires ■ Aucune ■ Partiellement inclus ■ Totallement inclus	Concurrence potentielle des autres bâtiments publics ■ Faible ■ Moyenne ■ Forte	● Divers public ou administratif ▲ Mairie ■ Hôtel de département ● Sous-préfecture	■ Préfecture ■ Hôtel de région		



## Légende

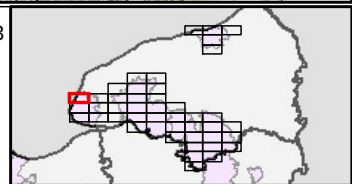


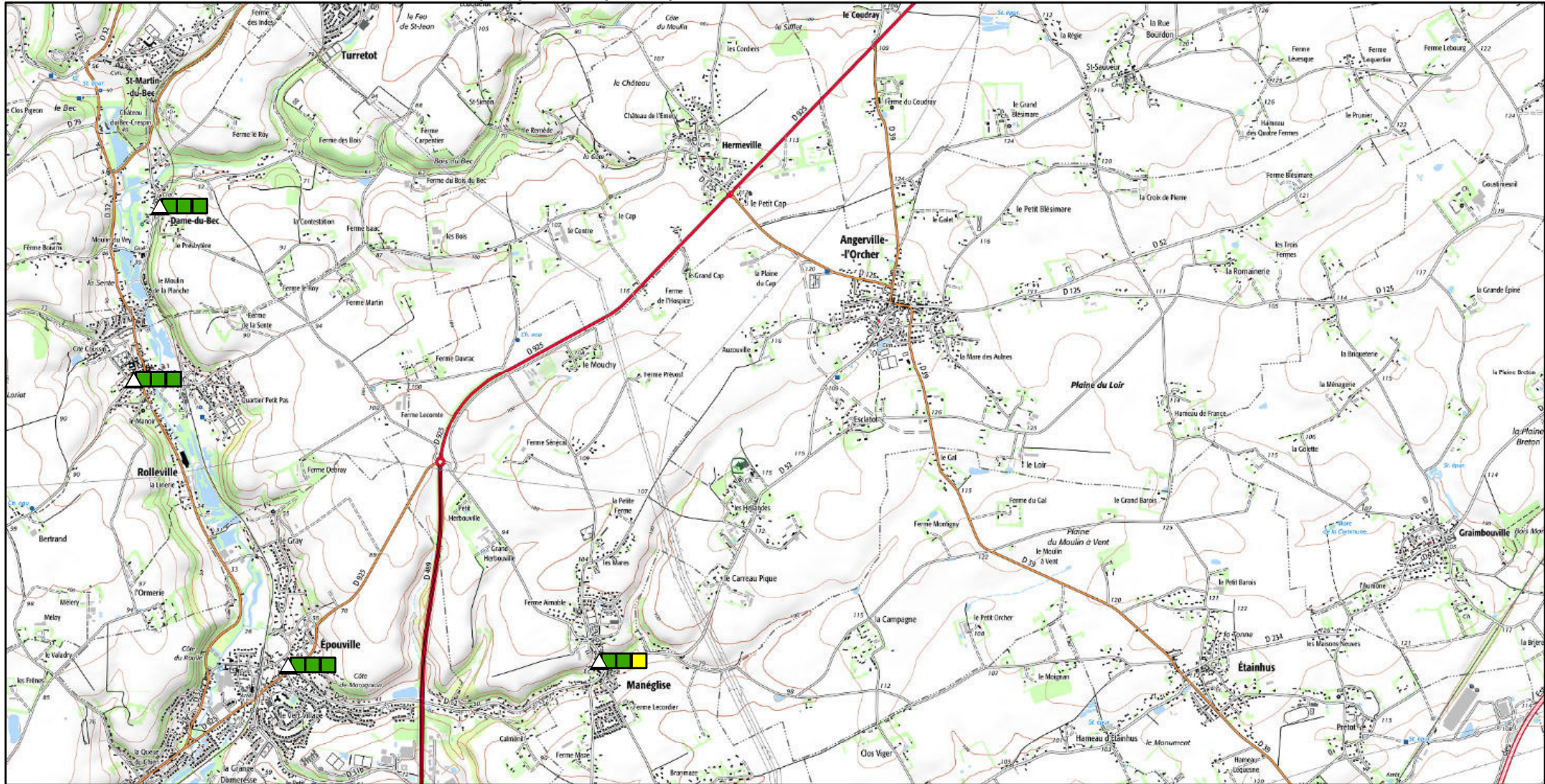
## Nature du bâtiment



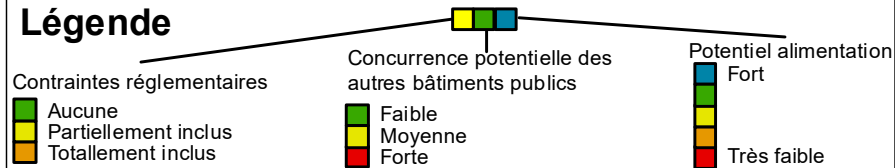
Réalisation : Cerema Projection : Lambert 93  
Date : 12/2017

Sources :  
OSCOM 2015, BD Carto®, Bd Topo®  
©IGN Paris – Reproduction interdite,

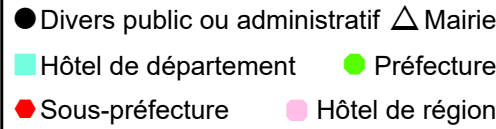




## Légende

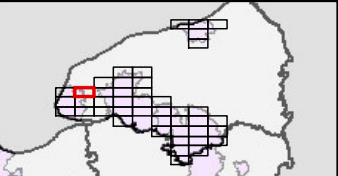


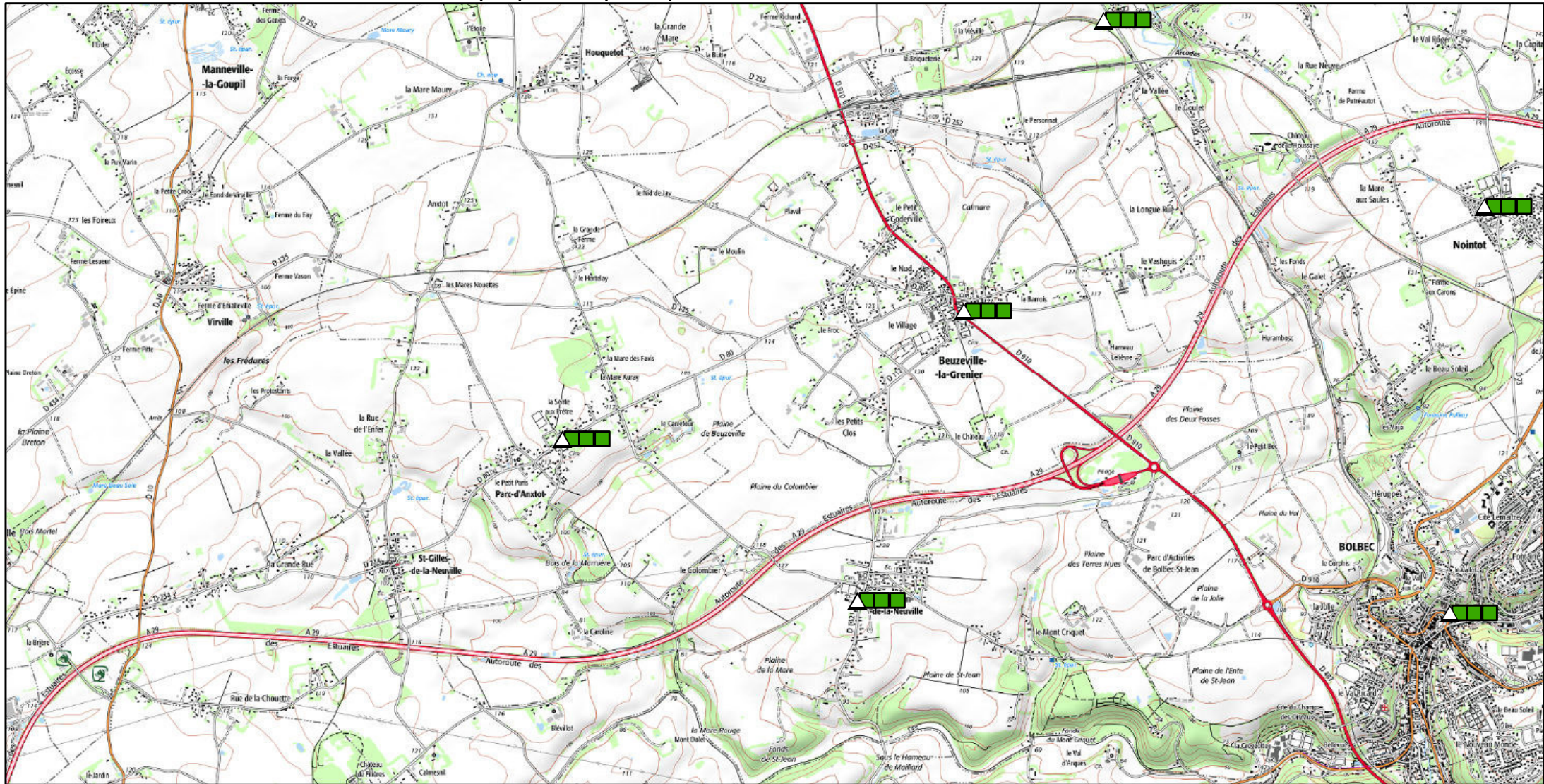
## Nature du bâtiment



Réalisation : Cerema Projection : Lambert 93  
Date : 12/2017

Sources :  
OSCOM 2015, BD Carto®, Bd Topo®  
©IGN Paris – Reproduction interdite,





### Légende

<p><b>Contraintes réglementaires</b></p> <ul style="list-style-type: none"> <li><span style="display: inline-block; width: 10px; height: 10px; background-color: green; border: 1px solid black; margin-right: 5px;"></span> Aucune</li> <li><span style="display: inline-block; width: 10px; height: 10px; background-color: yellow; border: 1px solid black; margin-right: 5px;"></span> Partiellement inclus</li> <li><span style="display: inline-block; width: 10px; height: 10px; background-color: orange; border: 1px solid black; margin-right: 5px;"></span> Totellement inclus</li> </ul>	<p><b>Concurrence potentielle des autres bâtiments publics</b></p> <ul style="list-style-type: none"> <li><span style="display: inline-block; width: 10px; height: 10px; background-color: green; border: 1px solid black; margin-right: 5px;"></span> Faible</li> <li><span style="display: inline-block; width: 10px; height: 10px; background-color: yellow; border: 1px solid black; margin-right: 5px;"></span> Moyenne</li> <li><span style="display: inline-block; width: 10px; height: 10px; background-color: orange; border: 1px solid black; margin-right: 5px;"></span> Forte</li> </ul>	<p><b>Potentiel alimentation</b></p> <ul style="list-style-type: none"> <li><span style="display: inline-block; width: 10px; height: 10px; background-color: blue; border: 1px solid black; margin-right: 5px;"></span> Fort</li> <li><span style="display: inline-block; width: 10px; height: 10px; background-color: yellow; border: 1px solid black; margin-right: 5px;"></span></li> <li><span style="display: inline-block; width: 10px; height: 10px; background-color: orange; border: 1px solid black; margin-right: 5px;"></span></li> <li><span style="display: inline-block; width: 10px; height: 10px; background-color: red; border: 1px solid black; margin-right: 5px;"></span> Très faible</li> </ul>
--	--	---

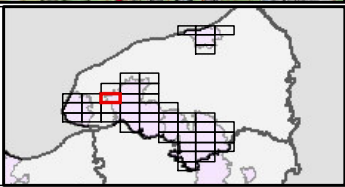
### Nature du bâtiment

<span style="display: inline-block; width: 10px; height: 10px; background-color: black; border: 1px solid black; margin-right: 5px;"></span> Divers public ou administratif	<span style="display: inline-block; width: 10px; height: 10px; background-color: cyan; border: 1px solid black; margin-right: 5px;"></span> Hôtel de département	<span style="display: inline-block; width: 10px; height: 10px; background-color: green; border: 1px solid black; margin-right: 5px;"></span> Préfecture
<span style="display: inline-block; width: 10px; height: 10px; border: 1px solid red; margin-right: 5px;"></span> Sous-préfecture	<span style="display: inline-block; width: 10px; height: 10px; background-color: pink; border: 1px solid black; margin-right: 5px;"></span> Hôtel de région	<span style="display: inline-block; width: 10px; height: 10px; border: 1px solid black; margin-right: 5px;"></span> Mairie

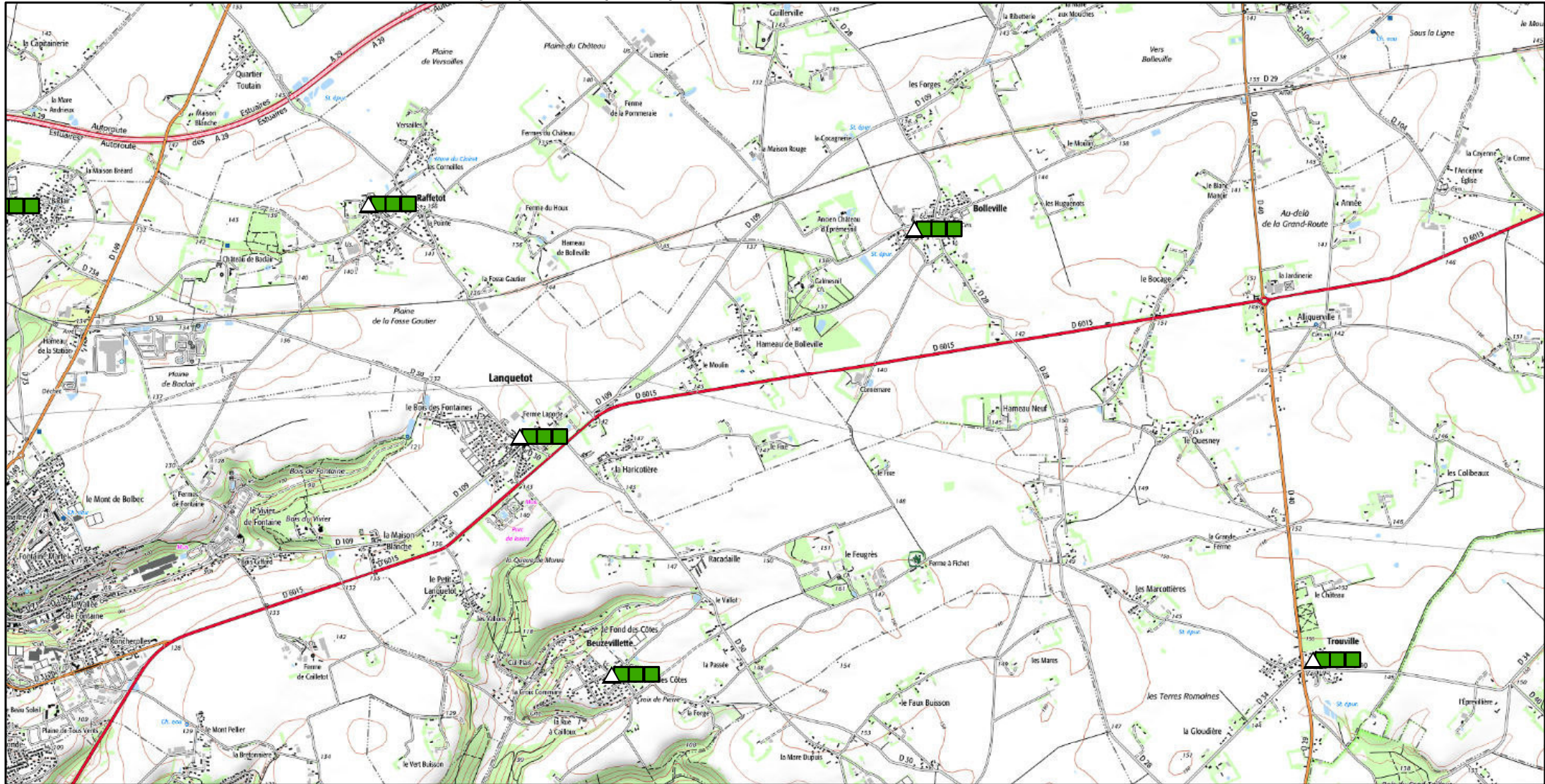
Réalisation : Cerema Projection : Lambert 93  
Date : 12/2017

Sources :  
OSCOM 2015, BD Carto®, Bd Topo®  
©IGN Paris – Reproduction interdite,

0 1 Km







### Légende

	Aucune		Faible		Potentiel alimentation Fort
	Partiellement inclus		Moyenne		
	Totalement inclus		Forte		Très faible

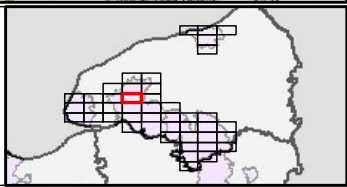
### Nature du bâtiment

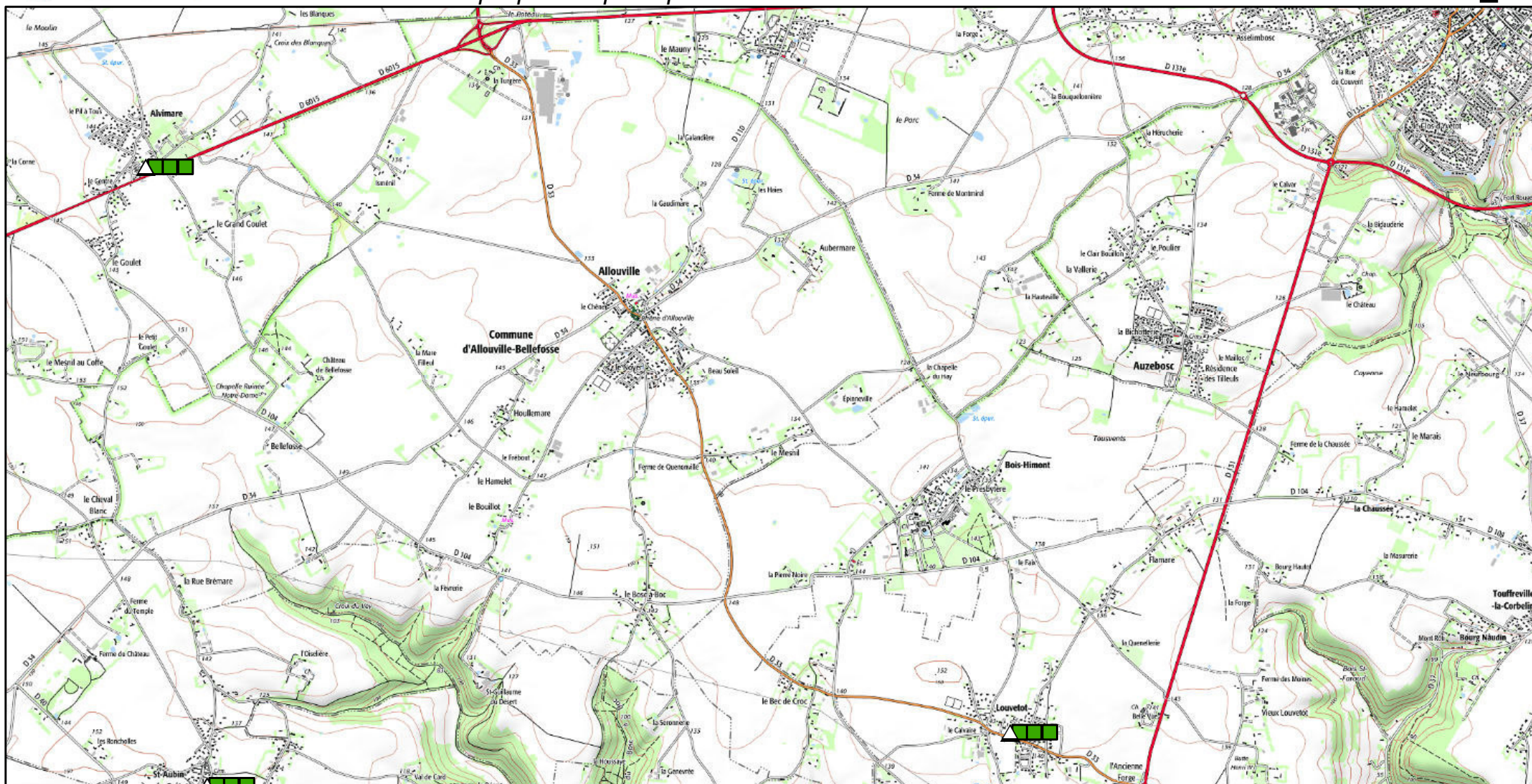
- Divers public ou administratif
- △ Mairie
- Hôtel de département
- Préfecture
- Sous-préfecture
- Hôtel de région

Réalisation : Cerema Projection : Lambert 93  
 Date : 12/2017

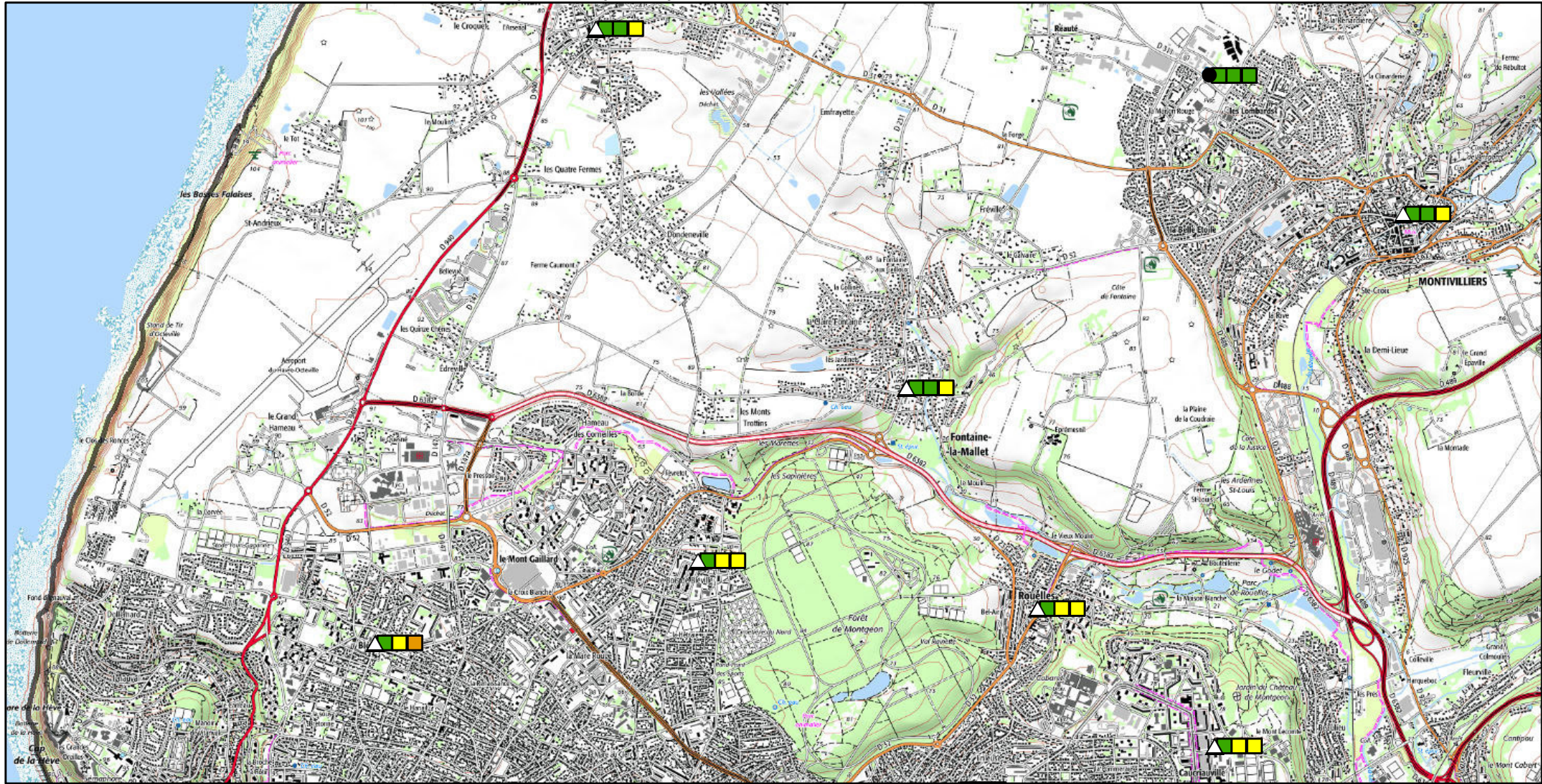
0 1 Km

Sources :  
 OSCOM 2015, BD Carto®, Bd Topo®  
 ©IGN Paris – Reproduction interdite,





<h3>Légende</h3>		<h3>Nature du bâtiment</h3>		<p>Réalisation : Cerema Projection : Lambert 93 Date : 12/2017</p> <p>Sources : OSCOM 2015, BD Carto®, Bd Topo® ©IGN Paris – Reproduction interdite,</p>	
<p>Contraintes réglementaires</p> <ul style="list-style-type: none"> <li><span style="color: green;">■</span> Aucune</li> <li><span style="color: yellow;">■</span> Partiellement inclus</li> <li><span style="color: orange;">■</span> Totallement inclus</li> </ul>	<p>Concurrence potentielle des autres bâtiments publics</p> <ul style="list-style-type: none"> <li><span style="color: green;">■</span> Faible</li> <li><span style="color: yellow;">■</span> Moyenne</li> <li><span style="color: orange;">■</span> Forte</li> </ul>	<p>Potentiel alimentation</p> <ul style="list-style-type: none"> <li><span style="color: blue;">■</span> Fort</li> <li><span style="color: yellow;">■</span> Moyenne</li> <li><span style="color: orange;">■</span> Très faible</li> </ul>	<ul style="list-style-type: none"> <li>● Divers public ou administratif</li> <li>△ Mairie</li> <li>■ Hôtel de département</li> <li>● Préfecture</li> <li>● Sous-préfecture</li> <li>● Hôtel de région</li> </ul>	<p>0 1 Km</p>	



### Légende

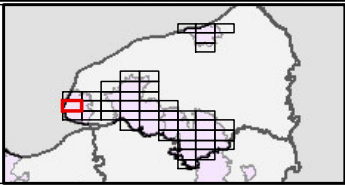
<p><b>Contraintes réglementaires</b></p> <ul style="list-style-type: none"> <li><span style="display: inline-block; width: 10px; height: 10px; background-color: green; border: 1px solid black; margin-right: 5px;"></span> Aucune</li> <li><span style="display: inline-block; width: 10px; height: 10px; background-color: yellow; border: 1px solid black; margin-right: 5px;"></span> Partiellement inclus</li> <li><span style="display: inline-block; width: 10px; height: 10px; background-color: orange; border: 1px solid black; margin-right: 5px;"></span> Totallement inclus</li> </ul>	<p><b>Concurrence potentielle des autres bâtiments publics</b></p> <ul style="list-style-type: none"> <li><span style="display: inline-block; width: 10px; height: 10px; background-color: green; border: 1px solid black; margin-right: 5px;"></span> Faible</li> <li><span style="display: inline-block; width: 10px; height: 10px; background-color: yellow; border: 1px solid black; margin-right: 5px;"></span> Moyenne</li> <li><span style="display: inline-block; width: 10px; height: 10px; background-color: orange; border: 1px solid black; margin-right: 5px;"></span> Forte</li> </ul>	<p><b>Potentiel alimentation</b></p> <ul style="list-style-type: none"> <li><span style="display: inline-block; width: 10px; height: 10px; background-color: blue; border: 1px solid black; margin-right: 5px;"></span> Fort</li> <li><span style="display: inline-block; width: 10px; height: 10px; background-color: yellow; border: 1px solid black; margin-right: 5px;"></span></li> <li><span style="display: inline-block; width: 10px; height: 10px; background-color: orange; border: 1px solid black; margin-right: 5px;"></span></li> <li><span style="display: inline-block; width: 10px; height: 10px; background-color: red; border: 1px solid black; margin-right: 5px;"></span> Très faible</li> </ul>
--	--	---

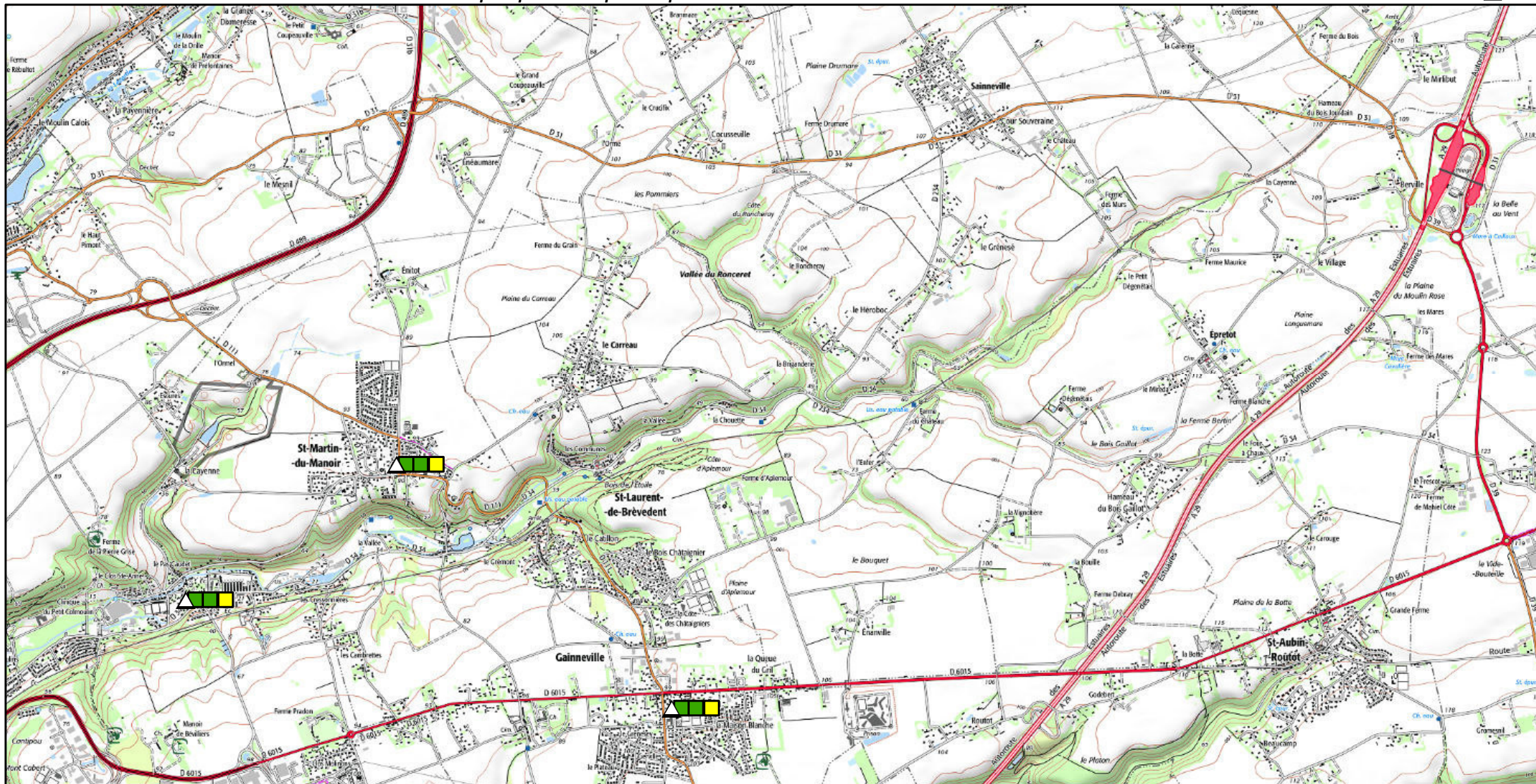
### Nature du bâtiment

- Divers public ou administratif
- Hôtel de département
- Sous-préfecture
- Mairie
- Préfecture
- Hôtel de région

Réalisation : Cerema Projection : Lambert 93  
 Date : 12/2017

Sources :  
 OSCOM 2015, BD Carto®, Bd Topo®  
 ©IGN Paris – Reproduction interdite,





## Légende

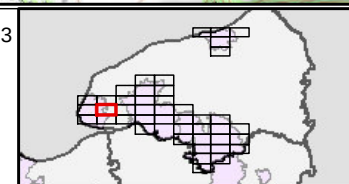
	Aucune		Faible		Fort
	Partiellement inclus		Moyenne		Très faible
	Totalement inclus		Forte		

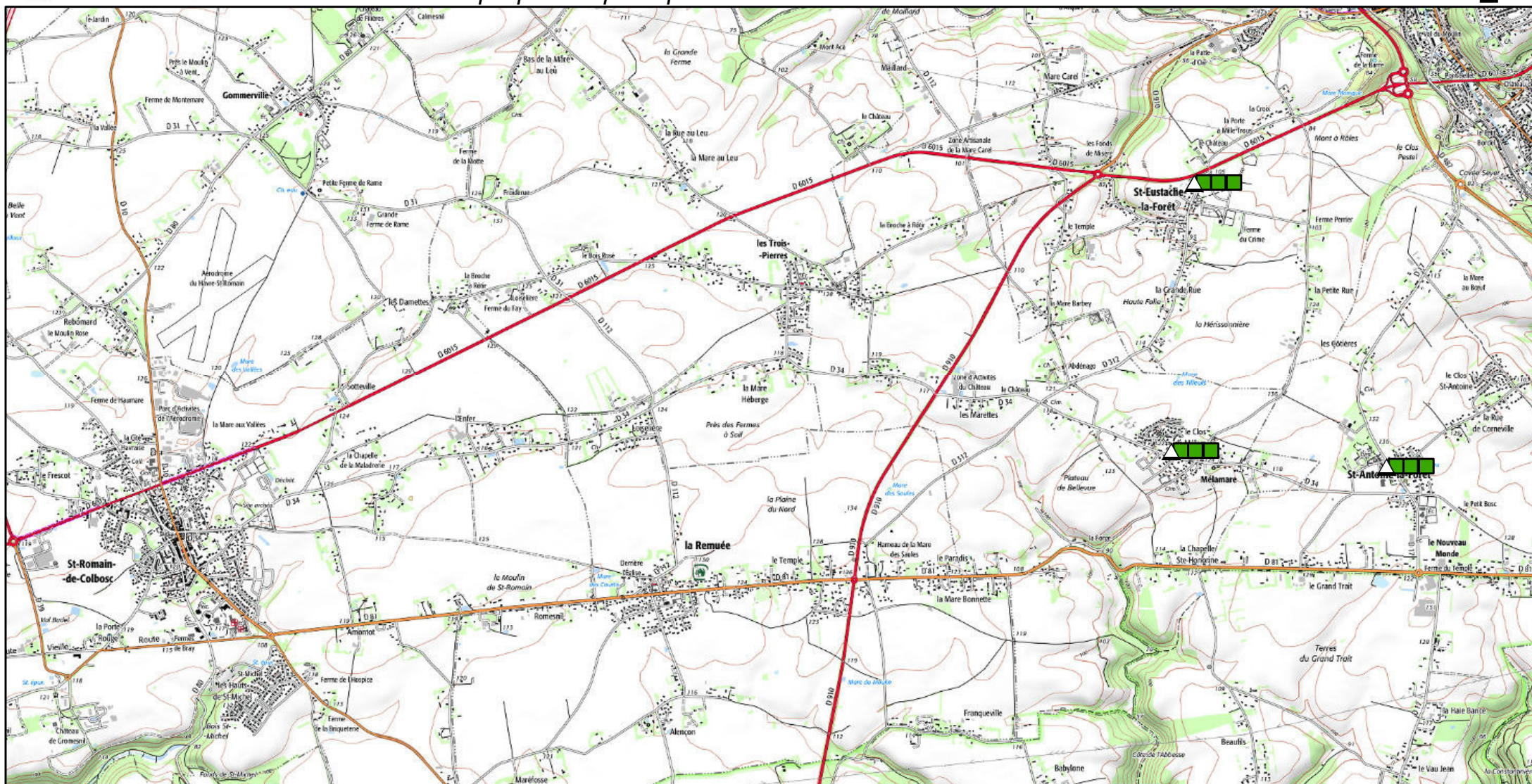
## Nature du bâtiment

	Divers public ou administratif		Mairie
	Hôtel de département		Préfecture
	Sous-préfecture		Hôtel de région

Réalisation : Cerema Projection : Lambert 93  
Date : 12/2017

Sources :  
OSCOM 2015, BD Carto®, Bd Topo®  
©IGN Paris – Reproduction interdite,





### Légende

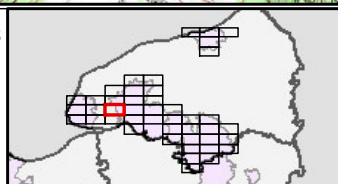
	Aucune		Potentiel alimentation Fort
	Partiellement inclus		Moyenne
	Totalement inclus		Très faible
	Aucune		Faible
	Partiellement inclus		Moyenne
	Totalement inclus		Très faible

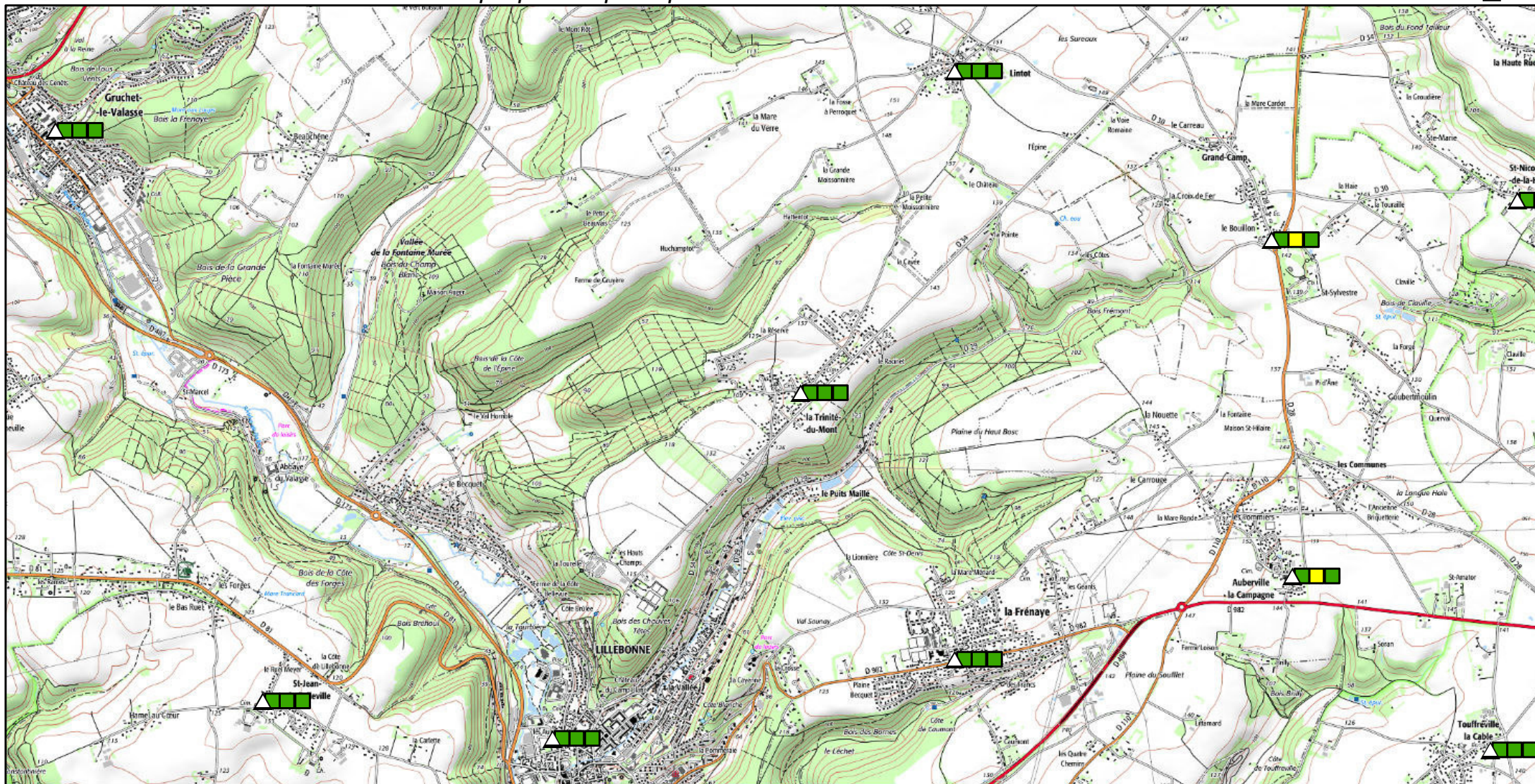
### Nature du bâtiment

- Divers public ou administratif
- △ Mairie
- Hôtel de département
- Préfecture
- Sous-préfecture
- Hôtel de région

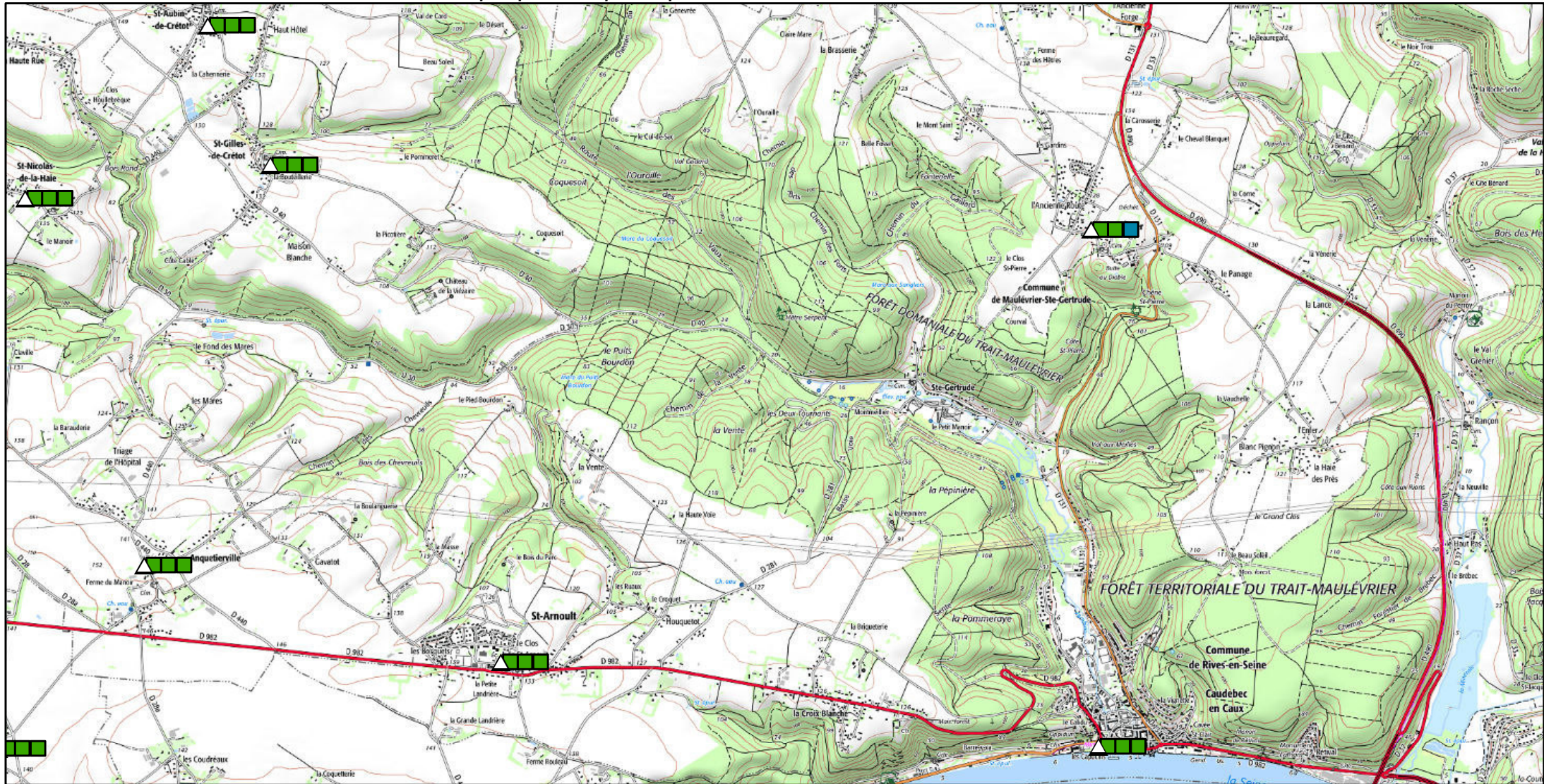
Réalisation : Cerema Projection : Lambert 93  
 Date : 12/2017

Sources :  
 OSCOM 2015, BD Carto®, Bd Topo®  
 ©IGN Paris – Reproduction interdite,

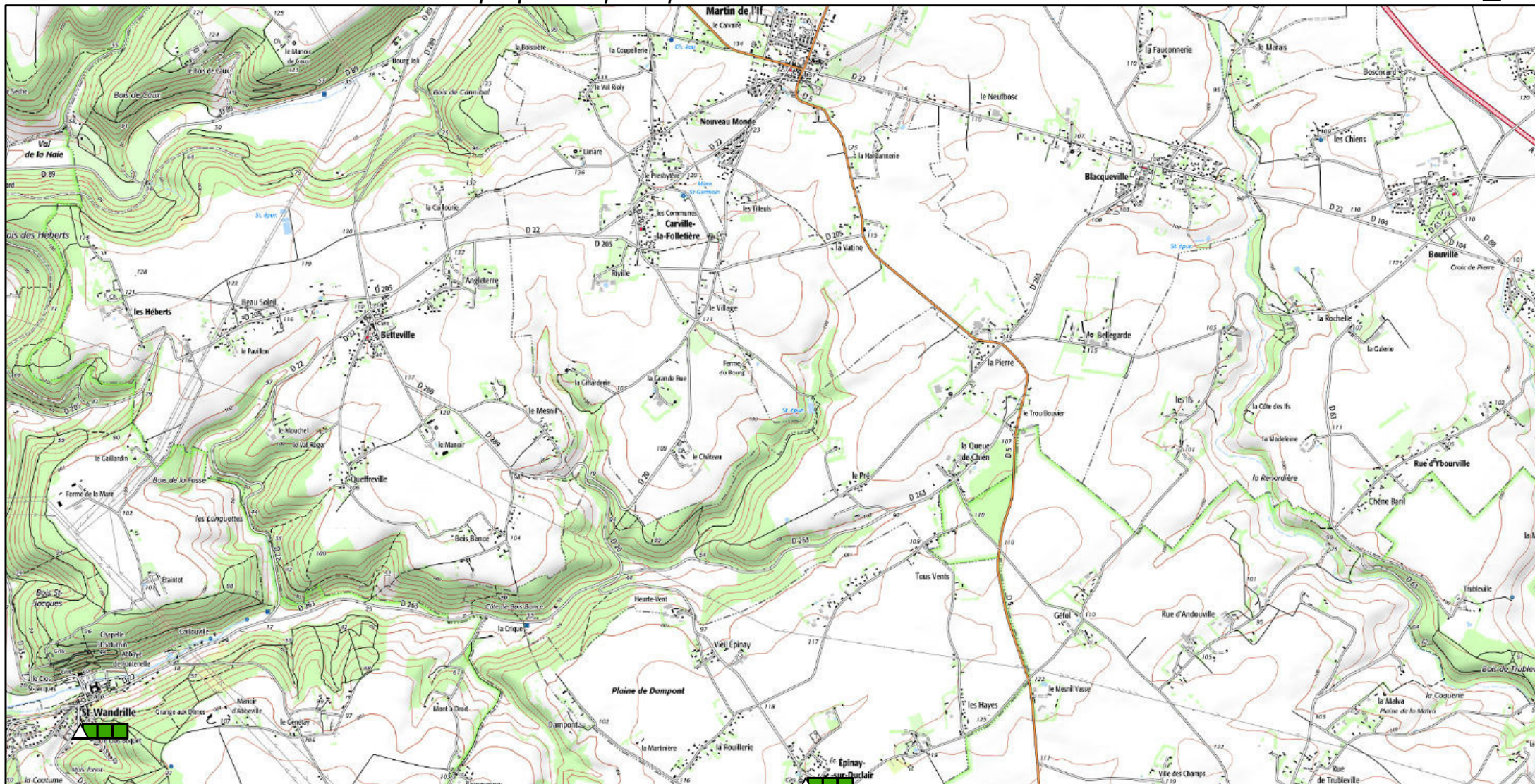




<h3>Légende</h3> <p>Concurrence potentielle des autres bâtiments publics</p> <p>Potentiel alimentation</p>		<h3>Nature du bâtiment</h3> <ul style="list-style-type: none"> <li>● Divers public ou administratif</li> <li>△ Mairie</li> <li>■ Hôtel de département</li> <li>● Préfecture</li> <li>● Sous-préfecture</li> <li>■ Hôtel de région</li> </ul>		<p>Réalisation : Cerema Projection : Lambert 93 Date : 12/2017</p> <p>Sources : OSCOM 2015, BD Carto®, Bd Topo® ©IGN Paris – Reproduction interdite,</p>	
--	--	--	--	--	--

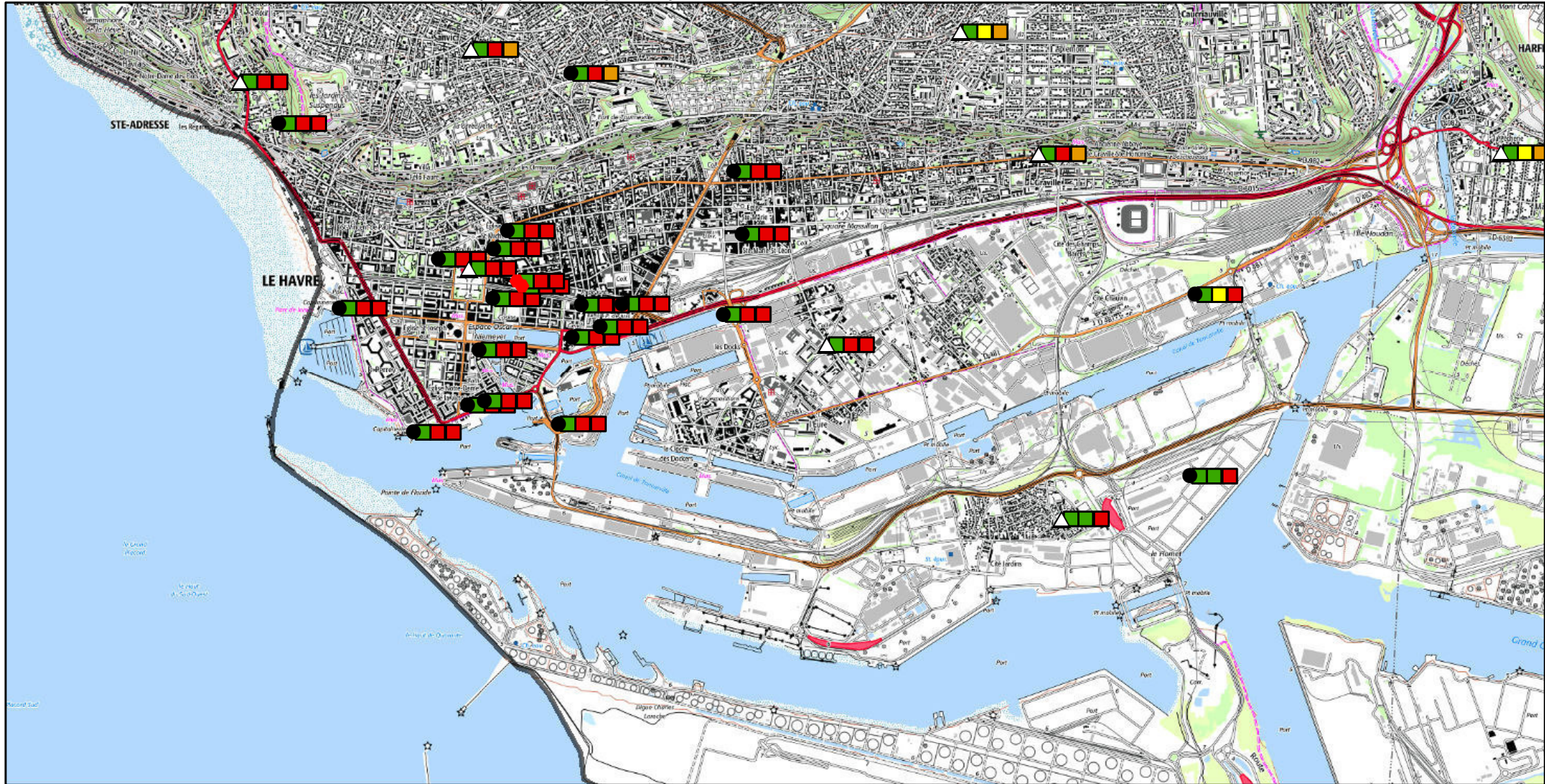


<h3>Légende</h3> <p>Contraintes réglementaires</p> <ul style="list-style-type: none"> <li><span style="display: inline-block; width: 10px; height: 10px; background-color: green; border: 1px solid black;"></span> Aucune</li> <li><span style="display: inline-block; width: 10px; height: 10px; background-color: yellow; border: 1px solid black;"></span> Partiellement inclus</li> <li><span style="display: inline-block; width: 10px; height: 10px; background-color: orange; border: 1px solid black;"></span> Totallement inclus</li> </ul>	<p>Concurrence potentielle des autres bâtiments publics</p> <ul style="list-style-type: none"> <li><span style="display: inline-block; width: 10px; height: 10px; background-color: green; border: 1px solid black;"></span> Faible</li> <li><span style="display: inline-block; width: 10px; height: 10px; background-color: yellow; border: 1px solid black;"></span> Moyenne</li> <li><span style="display: inline-block; width: 10px; height: 10px; background-color: orange; border: 1px solid black;"></span> Forte</li> </ul>	<p>Potentiel alimentation</p> <ul style="list-style-type: none"> <li><span style="display: inline-block; width: 10px; height: 10px; background-color: blue; border: 1px solid black;"></span> Fort</li> <li><span style="display: inline-block; width: 10px; height: 10px; background-color: yellow; border: 1px solid black;"></span> Moyen</li> <li><span style="display: inline-block; width: 10px; height: 10px; background-color: orange; border: 1px solid black;"></span> Faible</li> <li><span style="display: inline-block; width: 10px; height: 10px; background-color: red; border: 1px solid black;"></span> Très faible</li> </ul>	<h3>Nature du bâtiment</h3> <ul style="list-style-type: none"> <li><span style="display: inline-block; width: 10px; height: 10px; background-color: black; border-radius: 50%;"></span> Divers public ou administratif</li> <li><span style="display: inline-block; width: 10px; height: 10px; background-color: cyan; border-radius: 50%;"></span> Hôtel de département</li> <li><span style="display: inline-block; width: 10px; height: 10px; background-color: red; border-radius: 50%;"></span> Sous-préfecture</li> <li><span style="display: inline-block; width: 10px; height: 10px; background-color: white; border: 1px solid black; border-radius: 50%;"></span> Mairie</li> <li><span style="display: inline-block; width: 10px; height: 10px; background-color: green; border-radius: 50%;"></span> Préfecture</li> <li><span style="display: inline-block; width: 10px; height: 10px; background-color: pink; border-radius: 50%;"></span> Hôtel de région</li> </ul>	<p>Réalisation : Cerema Projection : Lambert 93 Date : 12/2017</p> <p>Sources : OSCOM 2015, BD Carto®, Bd Topo® ©IGN Paris – Reproduction interdite,</p> <p>0 1 Km</p>	
---	--	---	---	--	--

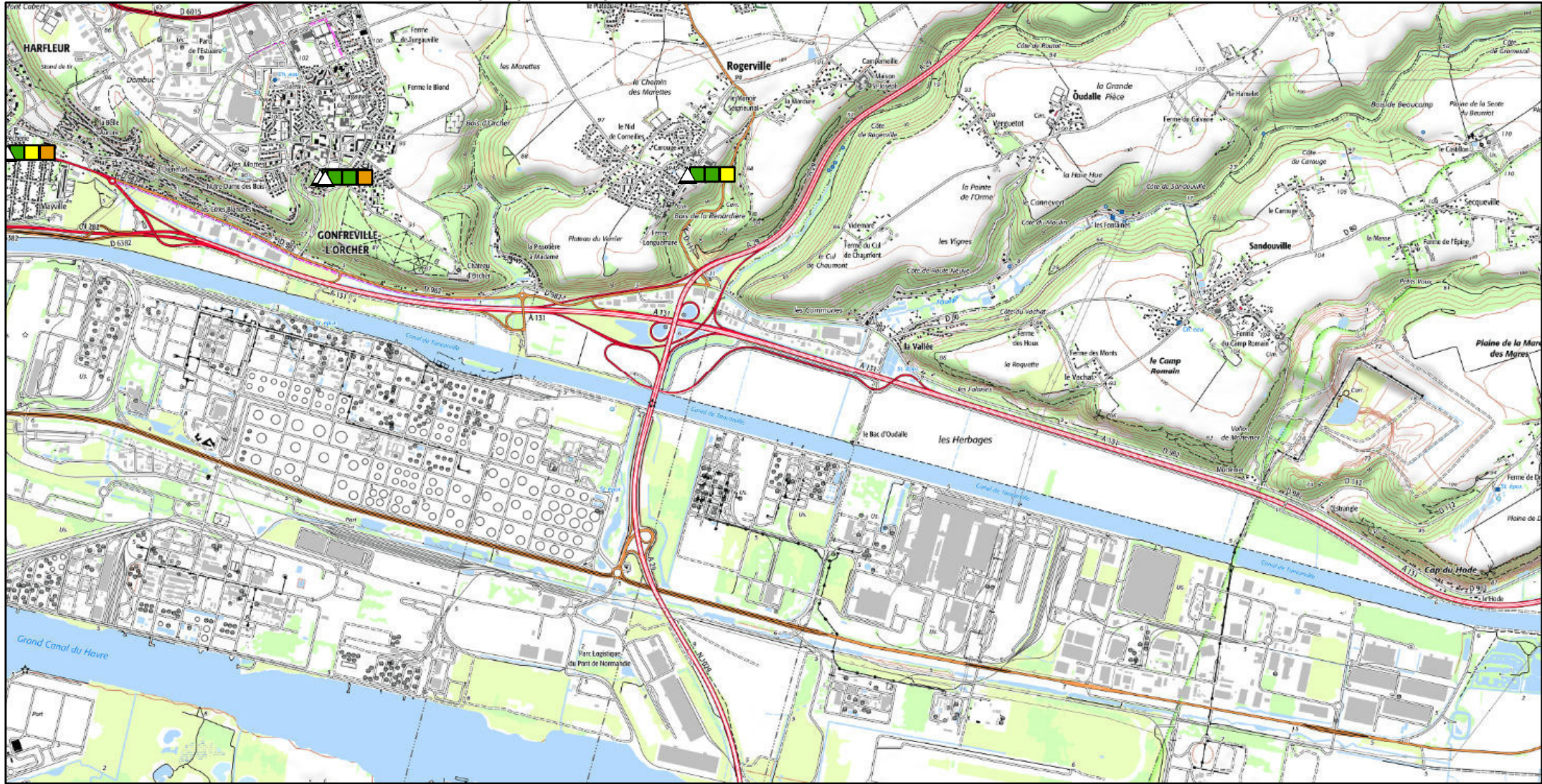


<h3>Légende</h3> <p><b>Contraintes réglementaires</b></p> <ul style="list-style-type: none"> <li><span style="display: inline-block; width: 10px; height: 10px; background-color: green; border: 1px solid black;"></span> Aucune</li> <li><span style="display: inline-block; width: 10px; height: 10px; background-color: yellow; border: 1px solid black;"></span> Partiellement inclus</li> <li><span style="display: inline-block; width: 10px; height: 10px; background-color: orange; border: 1px solid black;"></span> Totallement inclus</li> </ul>	<p><b>Concurrence potentielle des autres bâtiments publics</b></p> <ul style="list-style-type: none"> <li><span style="display: inline-block; width: 10px; height: 10px; background-color: green; border: 1px solid black;"></span> Faible</li> <li><span style="display: inline-block; width: 10px; height: 10px; background-color: yellow; border: 1px solid black;"></span> Moyenne</li> <li><span style="display: inline-block; width: 10px; height: 10px; background-color: orange; border: 1px solid black;"></span> Forte</li> </ul>	<p><b>Potentiel alimentation</b></p> <ul style="list-style-type: none"> <li><span style="display: inline-block; width: 10px; height: 10px; background-color: blue; border: 1px solid black;"></span> Fort</li> <li><span style="display: inline-block; width: 10px; height: 10px; background-color: yellow; border: 1px solid black;"></span></li> <li><span style="display: inline-block; width: 10px; height: 10px; background-color: orange; border: 1px solid black;"></span></li> <li><span style="display: inline-block; width: 10px; height: 10px; background-color: red; border: 1px solid black;"></span> Très faible</li> </ul>	<h3>Nature du bâtiment</h3> <ul style="list-style-type: none"> <li><span style="display: inline-block; width: 10px; height: 10px; background-color: black; border: 1px solid black; border-radius: 50%;"></span> Divers public ou administratif</li> <li><span style="display: inline-block; width: 10px; height: 10px; background-color: cyan; border: 1px solid black; border-radius: 50%;"></span> Hôtel de département</li> <li><span style="display: inline-block; width: 10px; height: 10px; background-color: red; border: 1px solid black; border-radius: 50%;"></span> Sous-préfecture</li> <li><span style="display: inline-block; width: 10px; height: 10px; background-color: white; border: 1px solid black; border-radius: 50%;"></span> Mairie</li> <li><span style="display: inline-block; width: 10px; height: 10px; background-color: green; border: 1px solid black; border-radius: 50%;"></span> Préfecture</li> <li><span style="display: inline-block; width: 10px; height: 10px; background-color: pink; border: 1px solid black; border-radius: 50%;"></span> Hôtel de région</li> </ul>	<p>Réalisation : Cerema Projection : Lambert 93 Date : 12/2017</p> <p>Sources : OSCOM 2015, BD Carto®, Bd Topo® ©IGN Paris – Reproduction interdite,</p> <p>0 1 Km</p>	
--	---	---	--	--	--





<h3>Légende</h3>		<h3>Nature du bâtiment</h3>		Réalisation : Cerema Projection : Lambert 93 Date : 12/2017		
Contraintes réglementaires ■ Aucune ■ Partiellement inclus ■ Totallement inclus	Concurrence potentielle des autres bâtiments publics ■ Faible ■ Moyenne ■ Forte	● Divers public ou administratif ▲ Mairie ■ Hôtel de département ● Sous-préfecture	▲ Mairie ● Préfecture ■ Hôtel de région	0 1 Km Sources : OSCOM 2015, BD Carto®, Bd Topo® ©IGN Paris – Reproduction interdite,		



## Légende

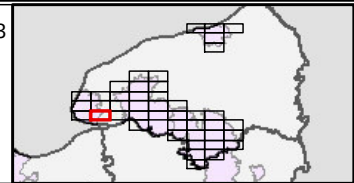
<p><b>Contraintes réglementaires</b></p> <ul style="list-style-type: none"> <li><span style="color: green;">■</span> Aucune</li> <li><span style="color: yellow;">■</span> Partiellement inclus</li> <li><span style="color: orange;">■</span> Totallement inclus</li> </ul>	<p><b>Concurrence potentielle des autres bâtiments publics</b></p> <ul style="list-style-type: none"> <li><span style="color: green;">■</span> Faible</li> <li><span style="color: yellow;">■</span> Moyenne</li> <li><span style="color: orange;">■</span> Forte</li> </ul>	<p><b>Potentiel alimentation</b></p> <ul style="list-style-type: none"> <li><span style="color: blue;">■</span> Fort</li> <li><span style="color: yellow;">■</span> Moyen</li> <li><span style="color: orange;">■</span> Faible</li> <li><span style="color: red;">■</span> Très faible</li> </ul>
--	--	--

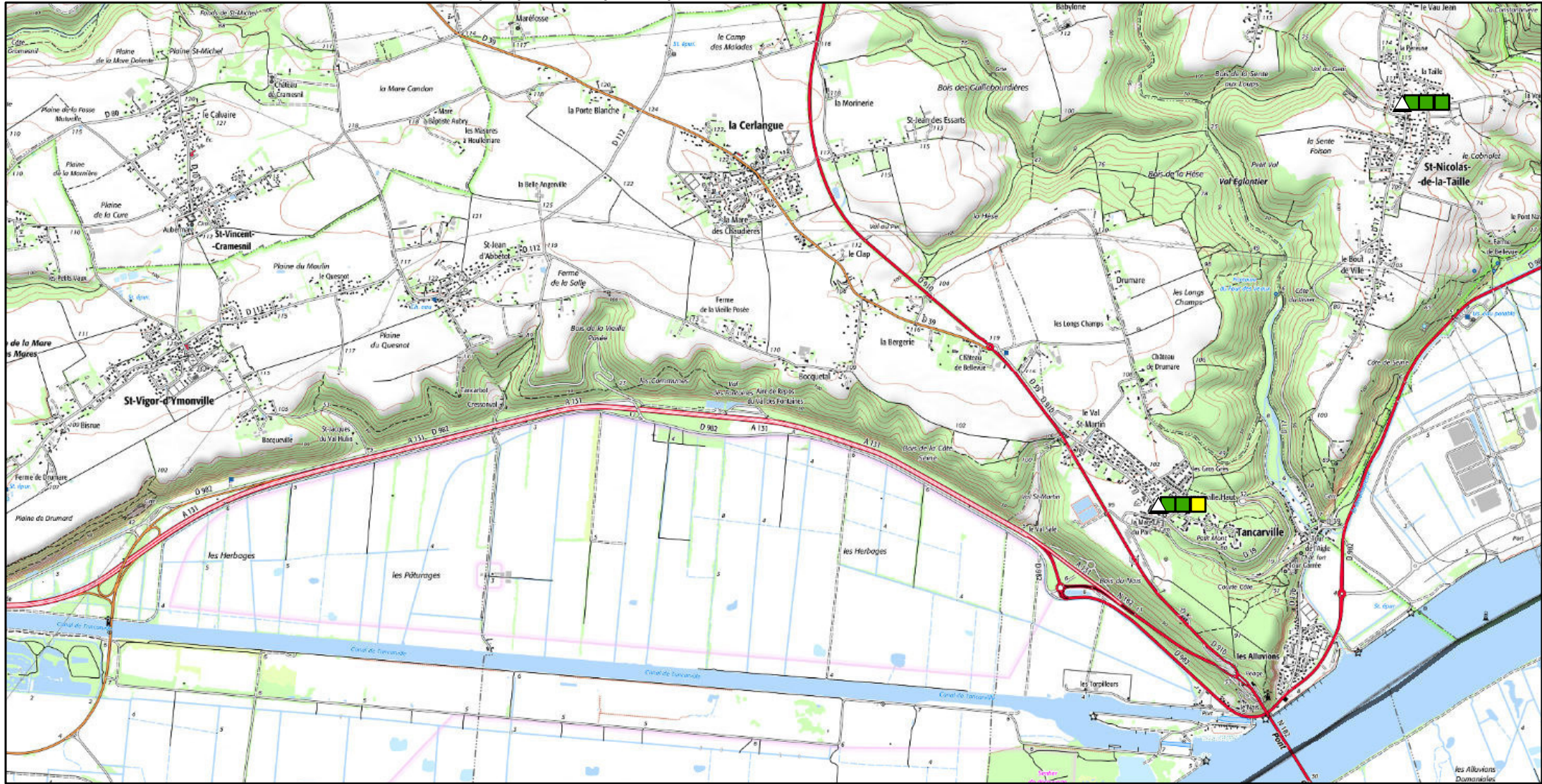
## Nature du bâtiment

- Divers public ou administratif
- Hôtel de département
- Sous-préfecture
- Préfecture
- Hôtel de région
- ▲ Mairie

Réalisation : Cerema Projection : Lambert 93  
Date : 12/2017

Sources :  
OSCOM 2015, BD Carto®, Bd Topo®  
©IGN Paris – Reproduction interdite,





### Légende

	Aucune		Concurrence potentielle des autres bâtiments publics		Faible		Potentiel alimentation		Fort
	Partiellement inclus		Moyenne		Moyenne		Très faible		
	Totalement inclus		Forte		Très faible				

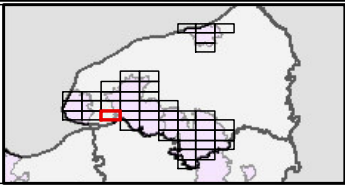
### Nature du bâtiment

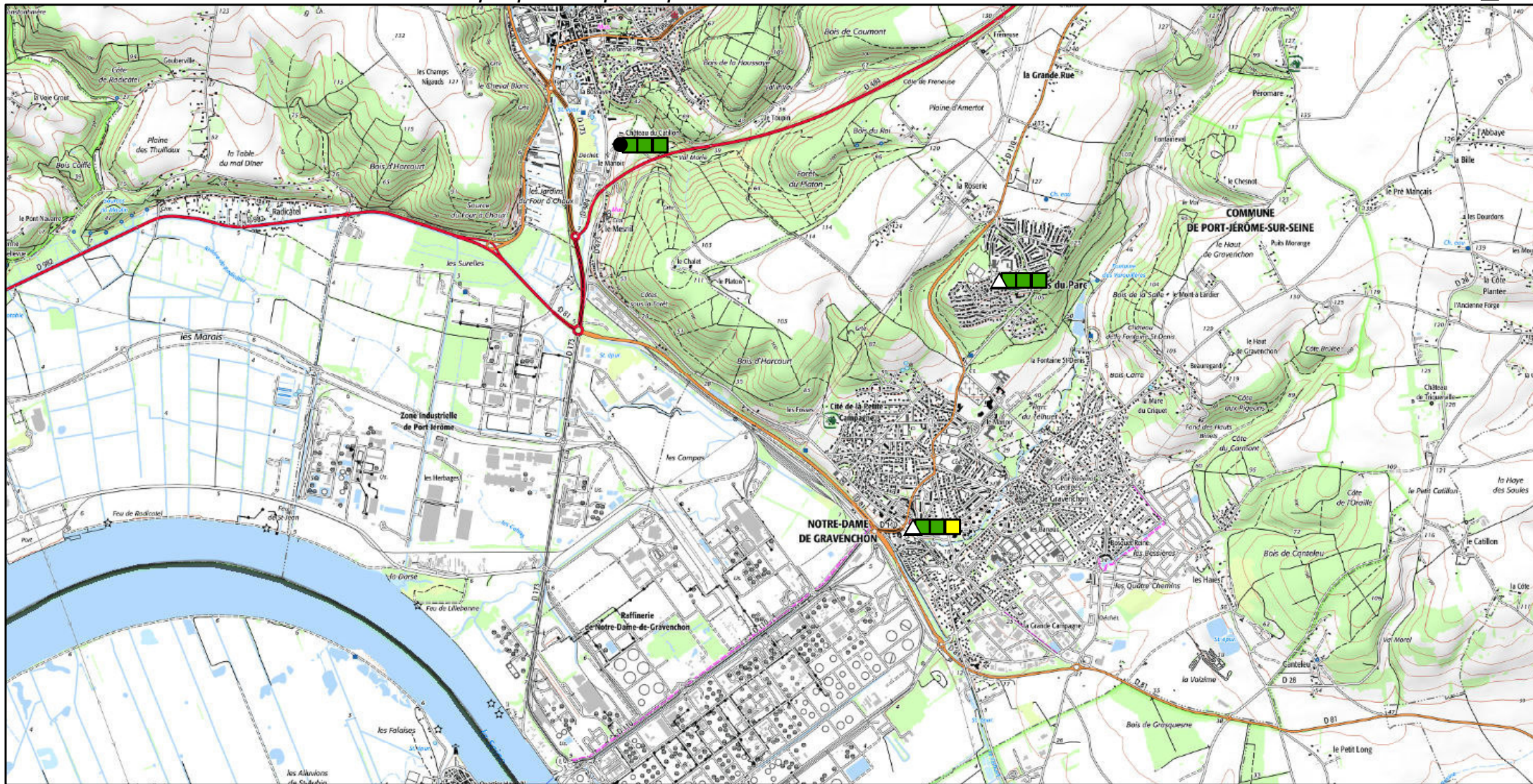
	Divers public ou administratif		Mairie
	Hôtel de département		Préfecture
	Sous-préfecture		Hôtel de région

Réalisation : Cerema Projection : Lambert 93  
Date : 12/2017

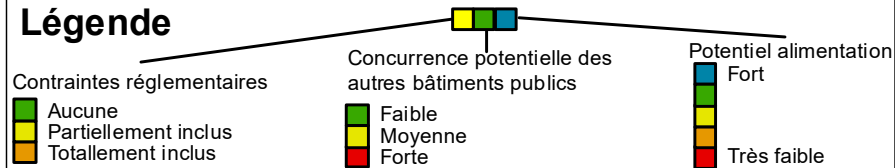
Sources :  
OSCOM 2015, BD Carto®, Bd Topo®  
©IGN Paris – Reproduction interdite,

0 1 Km





## Légende

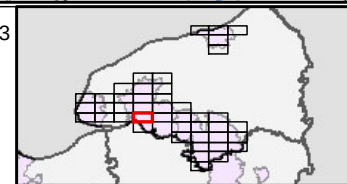


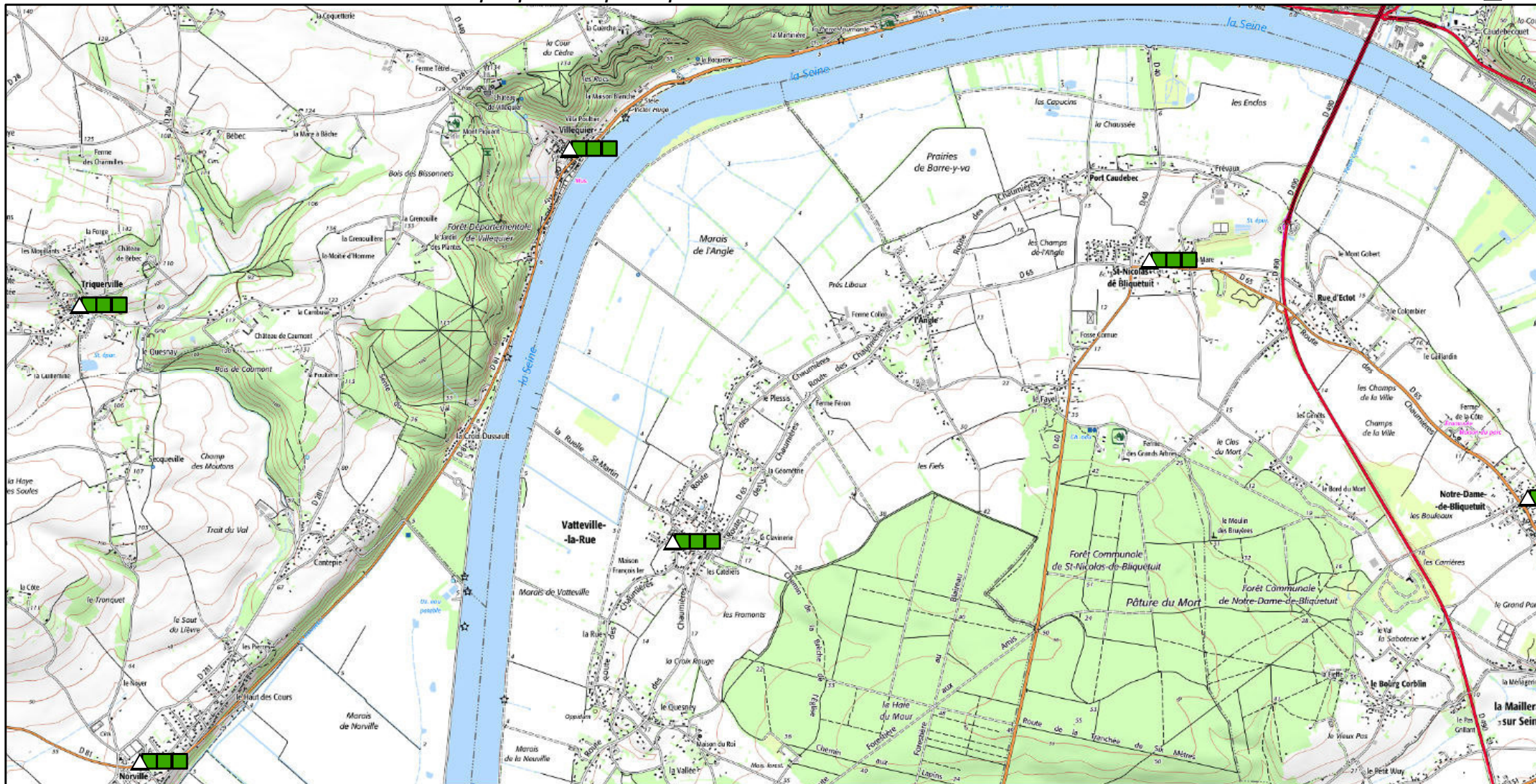
## Nature du bâtiment

- Divers public ou administratif
- Hôtel de département
- Sous-préfecture
- Préfecture
- Hôtel de région
- Mairie

Réalisation : Cerema Projection : Lambert 93  
Date : 12/2017

Sources :  
OSCOM 2015, BD Carto®, Bd Topo®  
©IGN Paris – Reproduction interdite,





### Légende

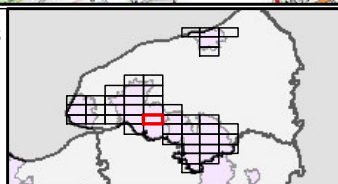
<p><b>Contraintes réglementaires</b></p> <ul style="list-style-type: none"> <li><span style="display: inline-block; width: 10px; height: 10px; background-color: green; border: 1px solid black; margin-right: 5px;"></span> Aucune</li> <li><span style="display: inline-block; width: 10px; height: 10px; background-color: yellow; border: 1px solid black; margin-right: 5px;"></span> Partiellement inclus</li> <li><span style="display: inline-block; width: 10px; height: 10px; background-color: orange; border: 1px solid black; margin-right: 5px;"></span> Totallement inclus</li> </ul>	<p><b>Concurrence potentielle des autres bâtiments publics</b></p> <ul style="list-style-type: none"> <li><span style="display: inline-block; width: 10px; height: 10px; background-color: lightgreen; border: 1px solid black; margin-right: 5px;"></span> Faible</li> <li><span style="display: inline-block; width: 10px; height: 10px; background-color: yellow; border: 1px solid black; margin-right: 5px;"></span> Moyenne</li> <li><span style="display: inline-block; width: 10px; height: 10px; background-color: orange; border: 1px solid black; margin-right: 5px;"></span> Forte</li> </ul>	<p><b>Potentiel alimentation</b></p> <ul style="list-style-type: none"> <li><span style="display: inline-block; width: 10px; height: 10px; background-color: green; border: 1px solid black; margin-right: 5px;"></span> Fort</li> <li><span style="display: inline-block; width: 10px; height: 10px; background-color: yellow; border: 1px solid black; margin-right: 5px;"></span></li> <li><span style="display: inline-block; width: 10px; height: 10px; background-color: orange; border: 1px solid black; margin-right: 5px;"></span></li> <li><span style="display: inline-block; width: 10px; height: 10px; background-color: red; border: 1px solid black; margin-right: 5px;"></span> Très faible</li> </ul>
--	---	--

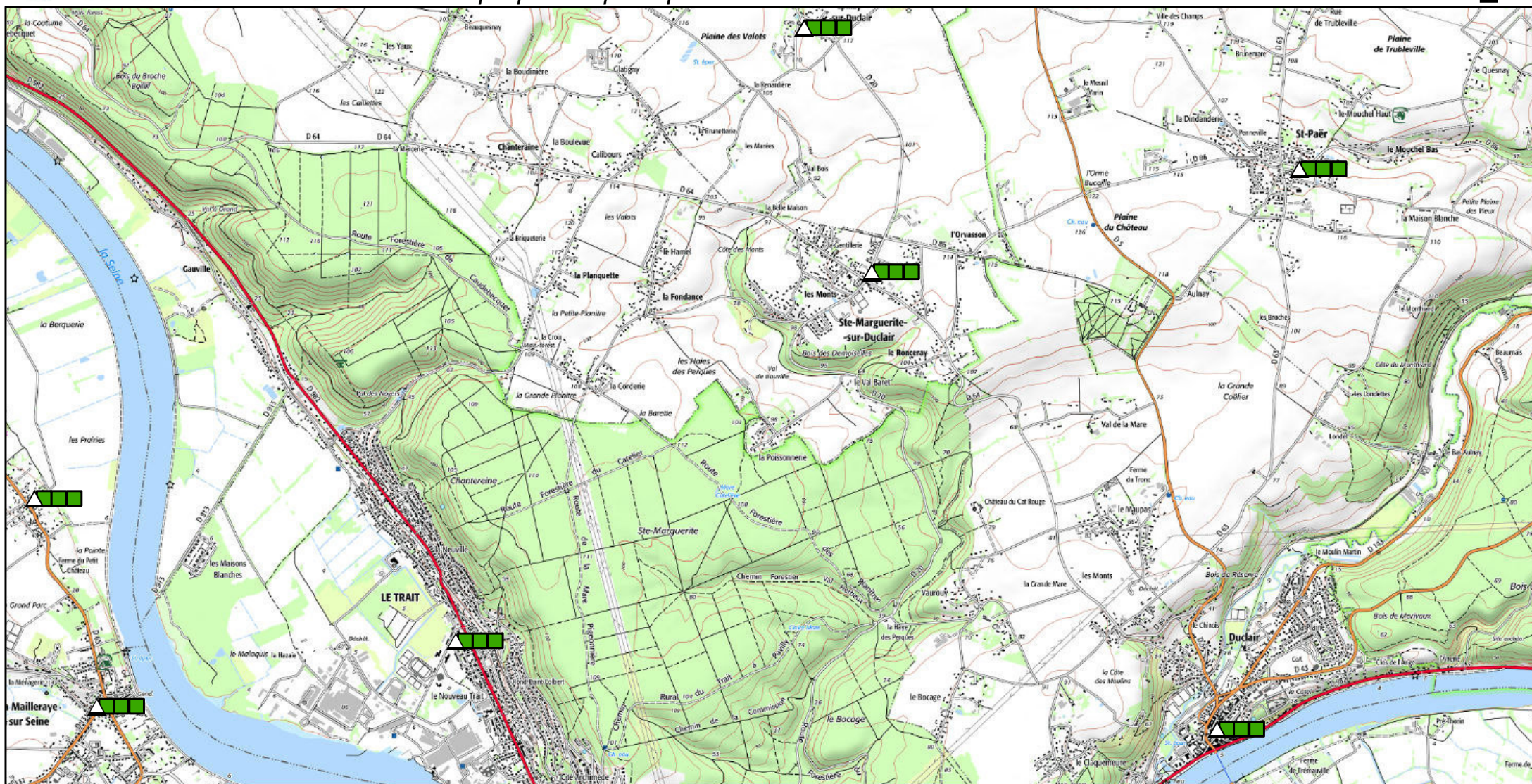
### Nature du bâtiment

<span style="display: inline-block; width: 10px; height: 10px; background-color: black; border-radius: 50%; border: 1px solid black; margin-right: 5px;"></span> Divers public ou administratif	<span style="display: inline-block; width: 10px; height: 10px; border: 1px solid black; margin-right: 5px;"></span> Mairie
<span style="display: inline-block; width: 10px; height: 10px; background-color: cyan; border: 1px solid black; margin-right: 5px;"></span> Hôtel de département	<span style="display: inline-block; width: 10px; height: 10px; background-color: lightgreen; border: 1px solid black; margin-right: 5px;"></span> Préfecture
<span style="display: inline-block; width: 10px; height: 10px; background-color: red; border: 1px solid black; margin-right: 5px;"></span> Sous-préfecture	<span style="display: inline-block; width: 10px; height: 10px; background-color: pink; border: 1px solid black; margin-right: 5px;"></span> Hôtel de région

Réalisation : Cerema Projection : Lambert 93  
 Date : 12/2017

Sources :  
 OSCOM 2015, BD Carto®, Bd Topo®  
 ©IGN Paris – Reproduction interdite,





### Légende

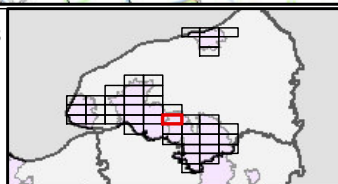
<p><b>Contraintes réglementaires</b></p> <ul style="list-style-type: none"> <li><span style="display: inline-block; width: 10px; height: 10px; background-color: green; border: 1px solid black; margin-right: 5px;"></span> Aucune</li> <li><span style="display: inline-block; width: 10px; height: 10px; background-color: yellow; border: 1px solid black; margin-right: 5px;"></span> Partiellement inclus</li> <li><span style="display: inline-block; width: 10px; height: 10px; background-color: orange; border: 1px solid black; margin-right: 5px;"></span> Totallement inclus</li> </ul>	<p><b>Concurrence potentielle des autres bâtiments publics</b></p> <ul style="list-style-type: none"> <li><span style="display: inline-block; width: 10px; height: 10px; background-color: green; border: 1px solid black; margin-right: 5px;"></span> Faible</li> <li><span style="display: inline-block; width: 10px; height: 10px; background-color: yellow; border: 1px solid black; margin-right: 5px;"></span> Moyenne</li> <li><span style="display: inline-block; width: 10px; height: 10px; background-color: orange; border: 1px solid black; margin-right: 5px;"></span> Forte</li> </ul>	<p><b>Potentiel alimentation</b></p> <ul style="list-style-type: none"> <li><span style="display: inline-block; width: 10px; height: 10px; background-color: blue; border: 1px solid black; margin-right: 5px;"></span> Fort</li> <li><span style="display: inline-block; width: 10px; height: 10px; background-color: yellow; border: 1px solid black; margin-right: 5px;"></span></li> <li><span style="display: inline-block; width: 10px; height: 10px; background-color: orange; border: 1px solid black; margin-right: 5px;"></span></li> <li><span style="display: inline-block; width: 10px; height: 10px; background-color: red; border: 1px solid black; margin-right: 5px;"></span> Très faible</li> </ul>
--	--	---

### Nature du bâtiment

- Divers public ou administratif
- Hôtel de département
- Sous-préfecture
- Préfecture
- Hôtel de région
- Mairie

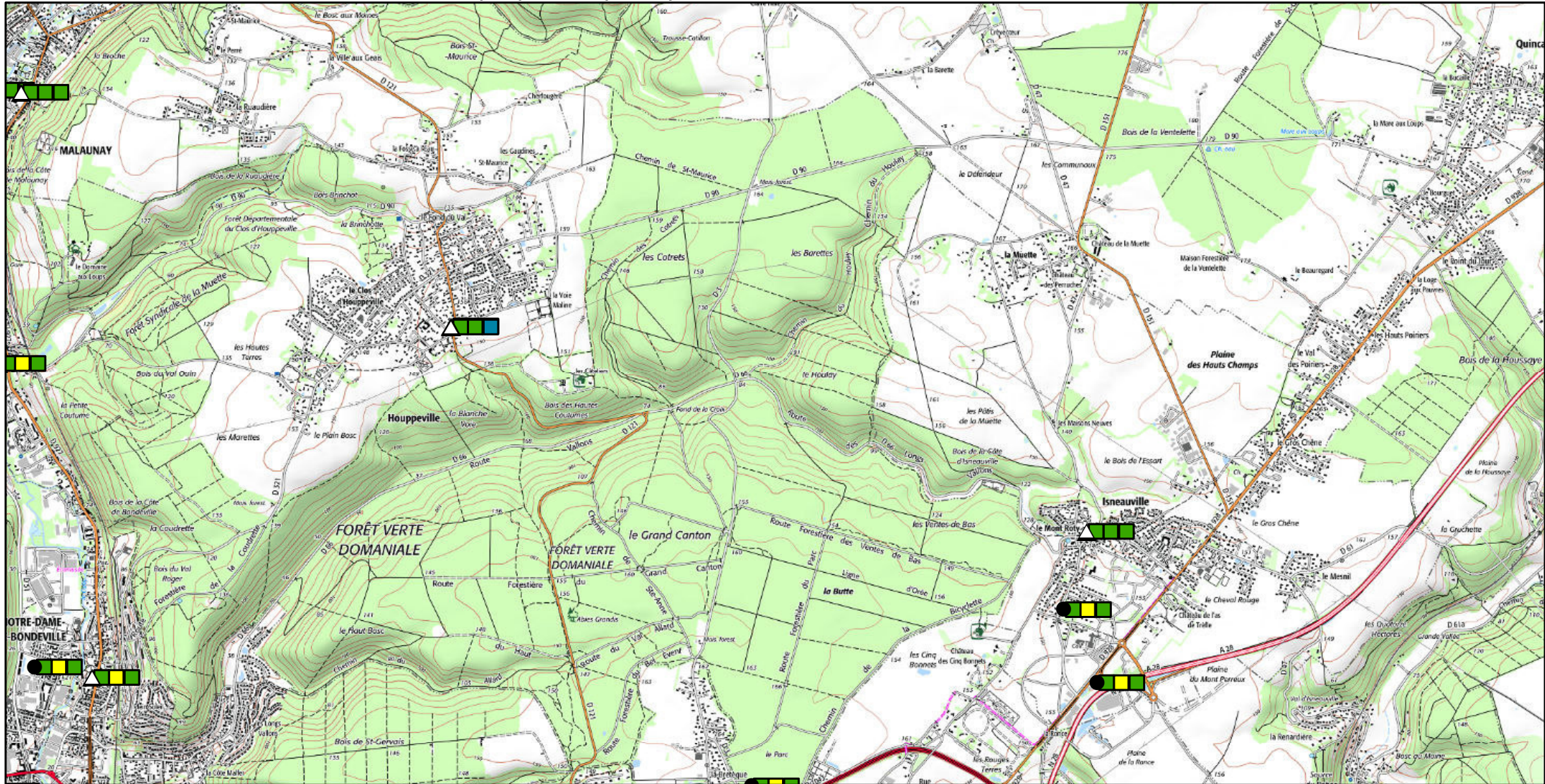
Réalisation : Cerema Projection : Lambert 93  
 Date : 12/2017

Sources :  
 OSCOM 2015, BD Carto®, Bd Topo®  
 ©IGN Paris – Reproduction interdite,





<h3>Légende</h3>		<h3>Nature du bâtiment</h3>		<p>Réalisation : Cerema Projection : Lambert 93 Date : 12/2017</p> <p>Sources : OSCOM 2015, BD Carto®, Bd Topo® ©IGN Paris – Reproduction interdite,</p>	
<p>Contraintes réglementaires</p> <ul style="list-style-type: none"> <li><span style="display: inline-block; width: 10px; height: 10px; background-color: green; border: 1px solid black;"></span> Aucune</li> <li><span style="display: inline-block; width: 10px; height: 10px; background-color: yellow; border: 1px solid black;"></span> Partiellement inclus</li> <li><span style="display: inline-block; width: 10px; height: 10px; background-color: orange; border: 1px solid black;"></span> Totallement inclus</li> </ul>	<p>Concurrence potentielle des autres bâtiments publics</p> <ul style="list-style-type: none"> <li><span style="display: inline-block; width: 10px; height: 10px; background-color: green; border: 1px solid black;"></span> Faible</li> <li><span style="display: inline-block; width: 10px; height: 10px; background-color: yellow; border: 1px solid black;"></span> Moyenne</li> <li><span style="display: inline-block; width: 10px; height: 10px; background-color: orange; border: 1px solid black;"></span> Forte</li> </ul>	<p>Potentiel alimentation</p> <ul style="list-style-type: none"> <li><span style="display: inline-block; width: 10px; height: 10px; background-color: blue; border: 1px solid black;"></span> Fort</li> <li><span style="display: inline-block; width: 10px; height: 10px; background-color: yellow; border: 1px solid black;"></span></li> <li><span style="display: inline-block; width: 10px; height: 10px; background-color: orange; border: 1px solid black;"></span></li> <li><span style="display: inline-block; width: 10px; height: 10px; background-color: red; border: 1px solid black;"></span> Très faible</li> </ul>	<ul style="list-style-type: none"> <li><span style="display: inline-block; width: 10px; height: 10px; background-color: black; border-radius: 50%;"></span> Divers public ou administratif</li> <li><span style="display: inline-block; width: 10px; height: 10px; background-color: cyan; border-radius: 50%;"></span> Hôtel de département</li> <li><span style="display: inline-block; width: 10px; height: 10px; background-color: red; border-radius: 50%;"></span> Sous-préfecture</li> <li><span style="display: inline-block; width: 10px; height: 10px; border: 1px solid black; margin-left: 5px;"></span> Mairie</li> <li><span style="display: inline-block; width: 10px; height: 10px; background-color: green; border-radius: 50%;"></span> Préfecture</li> <li><span style="display: inline-block; width: 10px; height: 10px; background-color: pink; border-radius: 50%;"></span> Hôtel de région</li> </ul>	<p>0 1 Km</p>	



### Légende

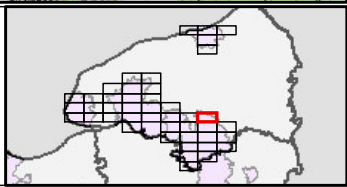
	Aucune		Faible		Fort
	Partiellement inclus		Moyenne		Très faible
	Totalement inclus		Forte		

### Nature du bâtiment

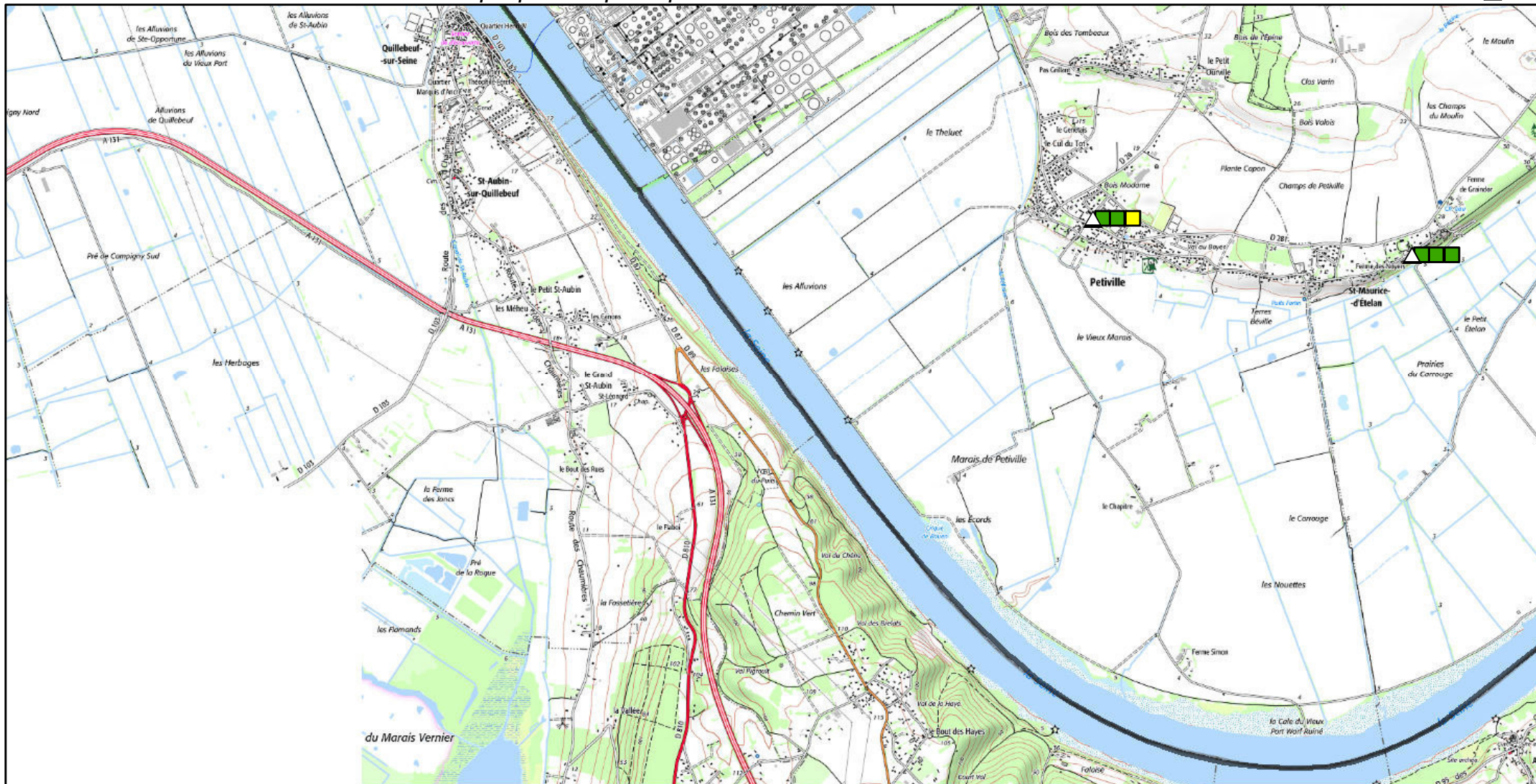
	Divers public ou administratif		Mairie
	Hôtel de département		Préfecture
	Sous-préfecture		Hôtel de région

Réalisation : Cerema Projection : Lambert 93  
Date : 12/2017

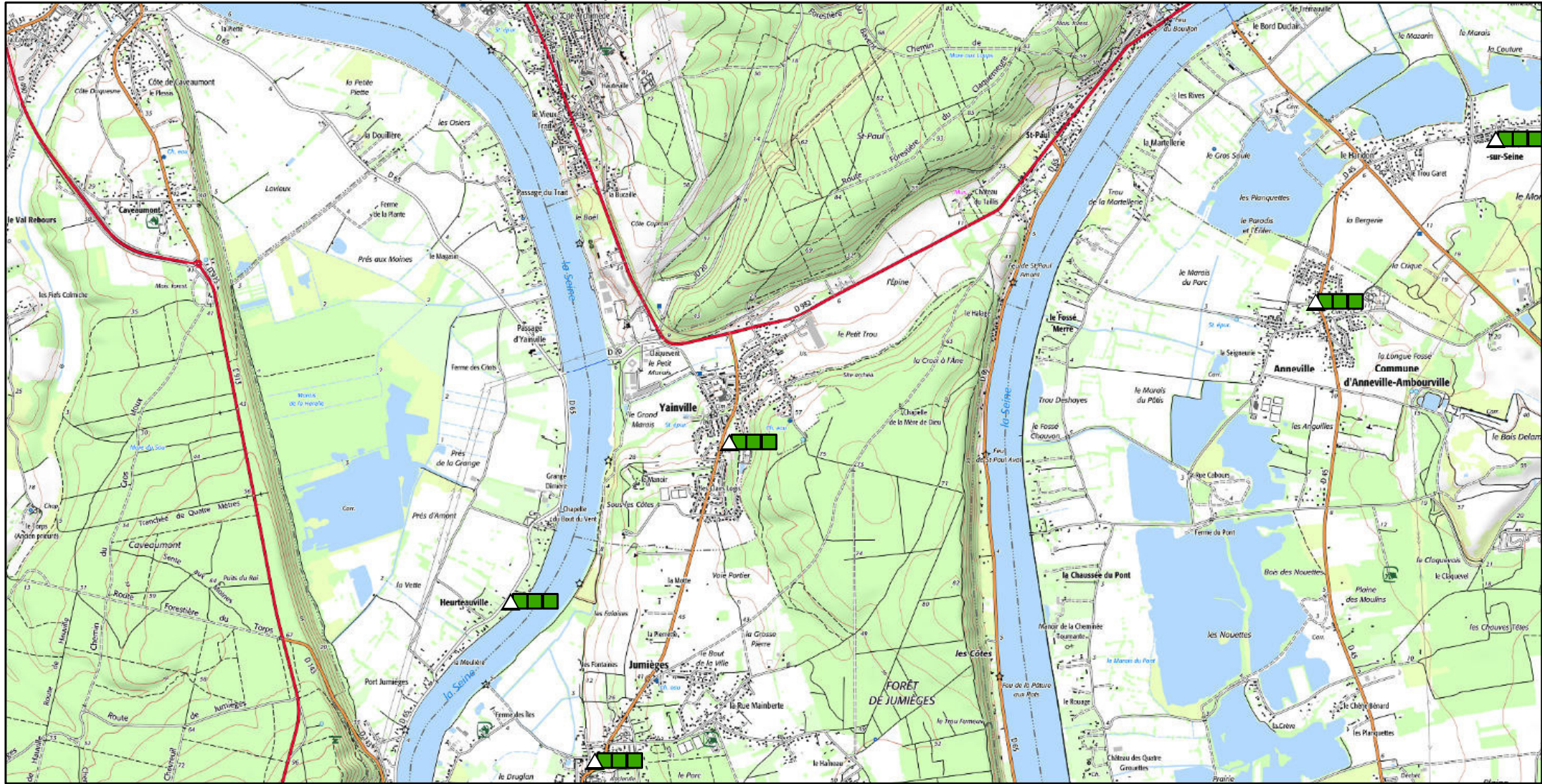
Sources :  
OSCOM 2015, BD Carto®, Bd Topo®  
©IGN Paris – Reproduction interdite,



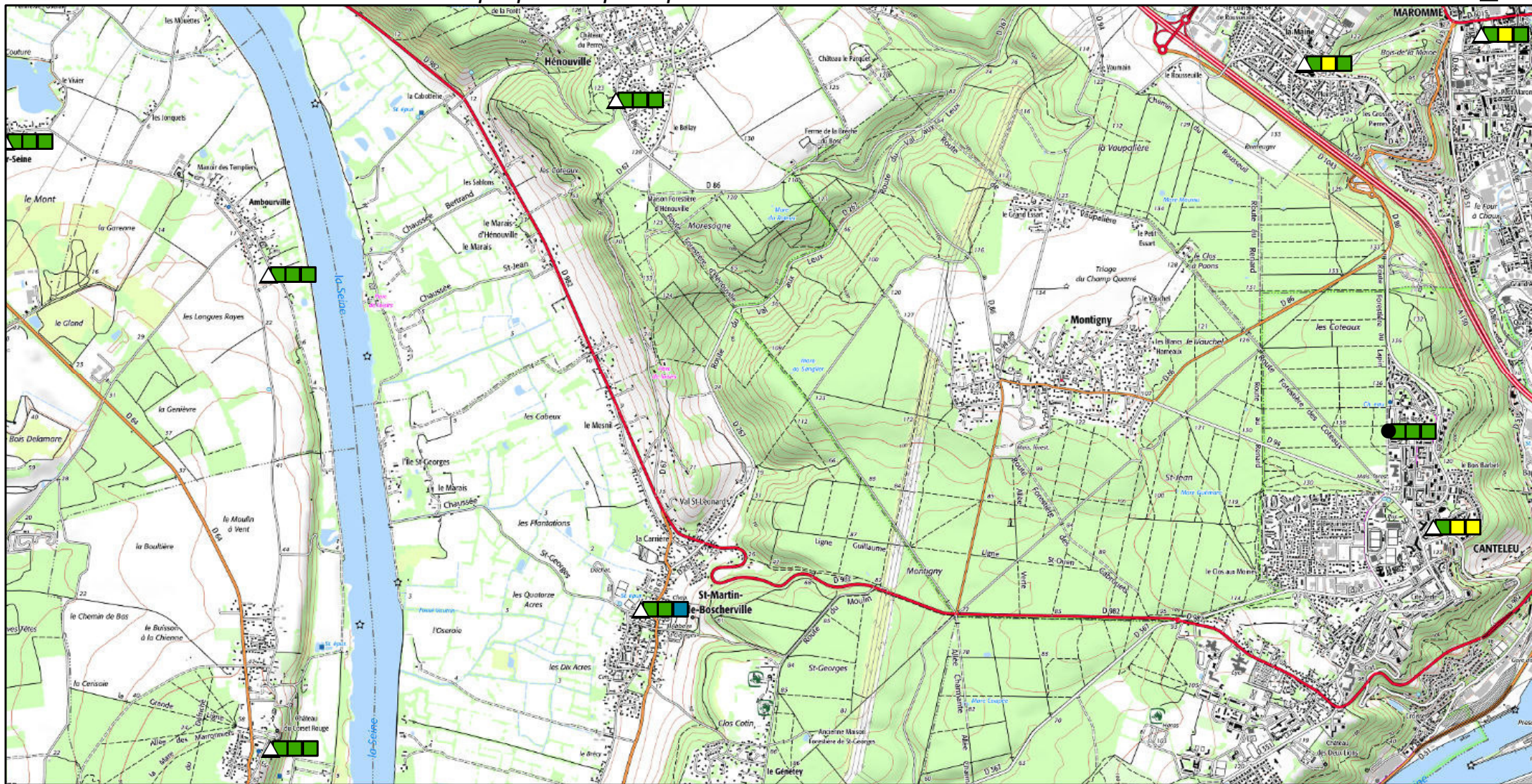




<h3>Légende</h3> <p>Contraintes réglementaires</p> <ul style="list-style-type: none"> <li><span style="display: inline-block; width: 10px; height: 10px; background-color: green; border: 1px solid black;"></span> Aucune</li> <li><span style="display: inline-block; width: 10px; height: 10px; background-color: yellow; border: 1px solid black;"></span> Partiellement inclus</li> <li><span style="display: inline-block; width: 10px; height: 10px; background-color: orange; border: 1px solid black;"></span> Totallement inclus</li> </ul>	<p>Concurrence potentielle des autres bâtiments publics</p> <ul style="list-style-type: none"> <li><span style="display: inline-block; width: 10px; height: 10px; background-color: green; border: 1px solid black;"></span> Faible</li> <li><span style="display: inline-block; width: 10px; height: 10px; background-color: yellow; border: 1px solid black;"></span> Moyenne</li> <li><span style="display: inline-block; width: 10px; height: 10px; background-color: orange; border: 1px solid black;"></span> Forte</li> </ul>	<p>Potentiel alimentation</p> <ul style="list-style-type: none"> <li><span style="display: inline-block; width: 10px; height: 10px; background-color: green; border: 1px solid black;"></span> Fort</li> <li><span style="display: inline-block; width: 10px; height: 10px; background-color: yellow; border: 1px solid black;"></span></li> <li><span style="display: inline-block; width: 10px; height: 10px; background-color: orange; border: 1px solid black;"></span></li> <li><span style="display: inline-block; width: 10px; height: 10px; background-color: red; border: 1px solid black;"></span> Très faible</li> </ul>	<h3>Nature du bâtiment</h3> <ul style="list-style-type: none"> <li><span style="display: inline-block; width: 10px; height: 10px; background-color: black; border: 1px solid black;"></span> Divers public ou administratif</li> <li><span style="display: inline-block; width: 10px; height: 10px; background-color: cyan; border: 1px solid black;"></span> Hôtel de département</li> <li><span style="display: inline-block; width: 10px; height: 10px; background-color: red; border: 1px solid black;"></span> Sous-préfecture</li> <li><span style="display: inline-block; width: 10px; height: 10px; background-color: pink; border: 1px solid black;"></span> Hôtel de région</li> <li><span style="display: inline-block; width: 0; height: 0; border-left: 5px solid transparent; border-right: 5px solid transparent; border-bottom: 10px solid green;"></span> Mairie</li> <li><span style="display: inline-block; width: 10px; height: 10px; background-color: green; border: 1px solid black;"></span> Préfecture</li> </ul>	<p>Réalisation : Cerema Projection : Lambert 93 Date : 12/2017</p> <p>Sources : OSCOM 2015, BD Carto®, Bd Topo® ©IGN Paris – Reproduction interdite,</p> <p>0 1 Km</p>	
---	--	---	--	--	--



<h3>Légende</h3> <div style="display: flex; justify-content: space-around;"> <div style="display: flex; flex-direction: column;"> <div style="display: flex; align-items: center; margin-bottom: 5px;"> <div style="width: 15px; height: 15px; background-color: yellow; border: 1px solid black; margin-right: 5px;"></div> <div style="width: 15px; height: 15px; background-color: orange; border: 1px solid black; margin-right: 5px;"></div> <div style="width: 15px; height: 15px; background-color: red; border: 1px solid black; margin-right: 5px;"></div> </div> <p>Concurrence potentielle des autres bâtiments publics</p> <ul style="list-style-type: none"> <li><span style="display: inline-block; width: 15px; height: 15px; background-color: yellow; border: 1px solid black; margin-right: 5px;"></span> Aucune</li> <li><span style="display: inline-block; width: 15px; height: 15px; background-color: orange; border: 1px solid black; margin-right: 5px;"></span> Partiellement inclus</li> <li><span style="display: inline-block; width: 15px; height: 15px; background-color: red; border: 1px solid black; margin-right: 5px;"></span> Totallement inclus</li> </ul> </div> <div style="display: flex; flex-direction: column;"> <div style="display: flex; align-items: center; margin-bottom: 5px;"> <div style="width: 15px; height: 15px; background-color: lightgreen; border: 1px solid black; margin-right: 5px;"></div> <div style="width: 15px; height: 15px; background-color: yellow; border: 1px solid black; margin-right: 5px;"></div> <div style="width: 15px; height: 15px; background-color: orange; border: 1px solid black; margin-right: 5px;"></div> <div style="width: 15px; height: 15px; background-color: red; border: 1px solid black; margin-right: 5px;"></div> </div> <p>Potentiel alimentation</p> <ul style="list-style-type: none"> <li><span style="display: inline-block; width: 15px; height: 15px; background-color: lightgreen; border: 1px solid black; margin-right: 5px;"></span> Fort</li> <li><span style="display: inline-block; width: 15px; height: 15px; background-color: yellow; border: 1px solid black; margin-right: 5px;"></span> Moyenne</li> <li><span style="display: inline-block; width: 15px; height: 15px; background-color: orange; border: 1px solid black; margin-right: 5px;"></span> Faible</li> <li><span style="display: inline-block; width: 15px; height: 15px; background-color: red; border: 1px solid black; margin-right: 5px;"></span> Très faible</li> </ul> </div> </div>		<h3>Nature du bâtiment</h3> <ul style="list-style-type: none"> <li><span style="display: inline-block; width: 15px; height: 15px; background-color: black; border-radius: 50%; border: 1px solid black; margin-right: 5px;"></span> Divers public ou administratif</li> <li><span style="display: inline-block; width: 15px; height: 15px; background-color: cyan; border: 1px solid black; margin-right: 5px;"></span> Hôtel de département</li> <li><span style="display: inline-block; width: 15px; height: 15px; background-color: red; border: 1px solid black; margin-right: 5px;"></span> Sous-préfecture</li> <li><span style="display: inline-block; width: 15px; height: 15px; background-color: lightgreen; border: 1px solid black; border-radius: 50%; margin-right: 5px;"></span> Préfecture</li> <li><span style="display: inline-block; width: 15px; height: 15px; background-color: pink; border: 1px solid black; border-radius: 50%; margin-right: 5px;"></span> Hôtel de région</li> <li><span style="display: inline-block; width: 15px; height: 15px; border: 1px solid black; margin-right: 5px;"></span> Mairie</li> </ul>	<p>Réalisation : Cerema Projection : Lambert 93 Date : 12/2017</p> <p>Sources : OSCOM 2015, BD Carto®, Bd Topo® ©IGN Paris – Reproduction interdite,</p>	
--	--	--	--	--



## Légende

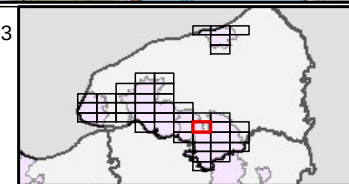
	Aucune		Faible		Potentiel alimentation Fort
	Partiellement inclus		Moyenne		Très faible
	Totalement inclus		Forte		

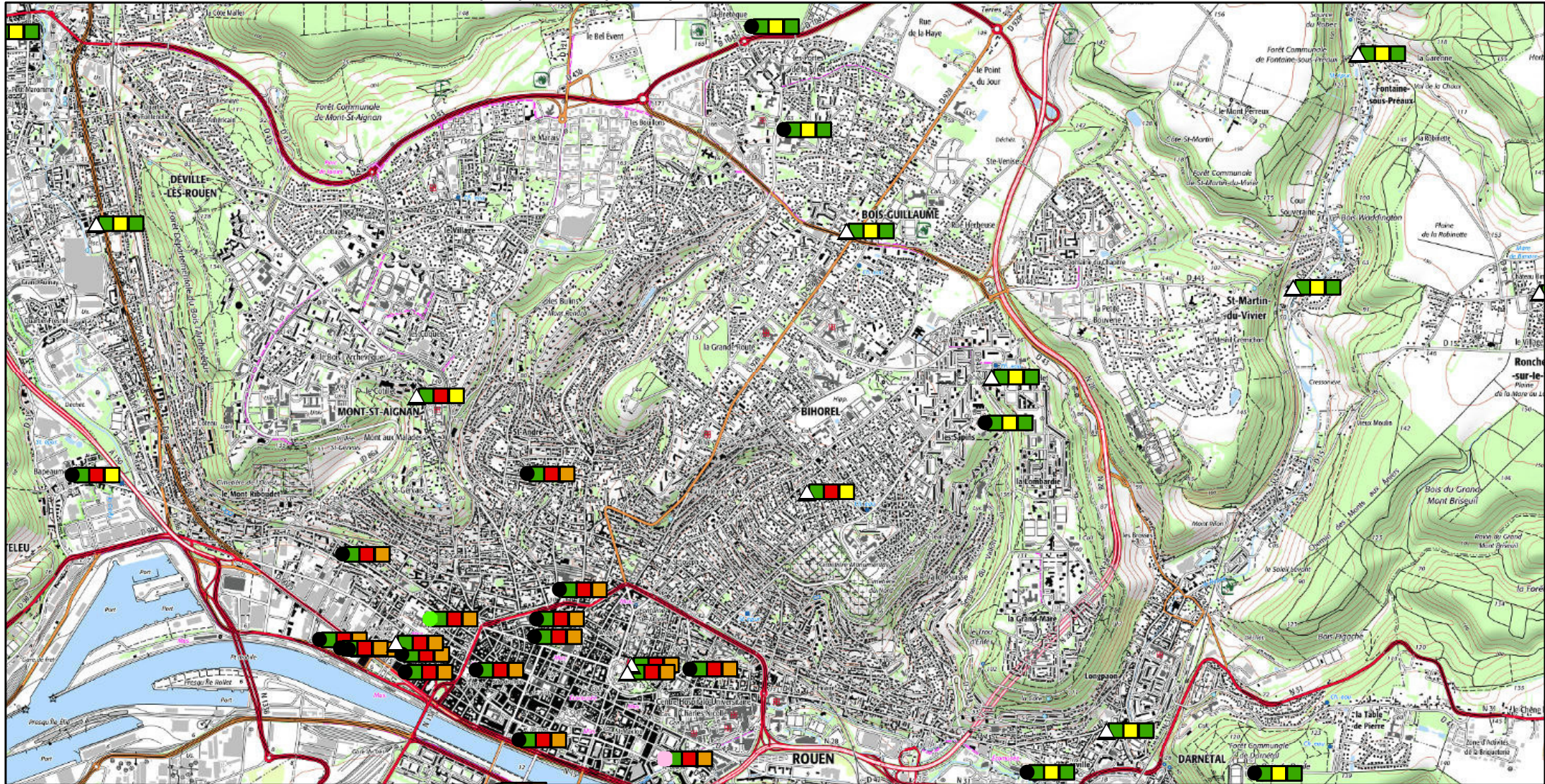
## Nature du bâtiment

- Divers public ou administratif
- △ Mairie
- Hôtel de département
- Préfecture
- Sous-préfecture
- Hôtel de région

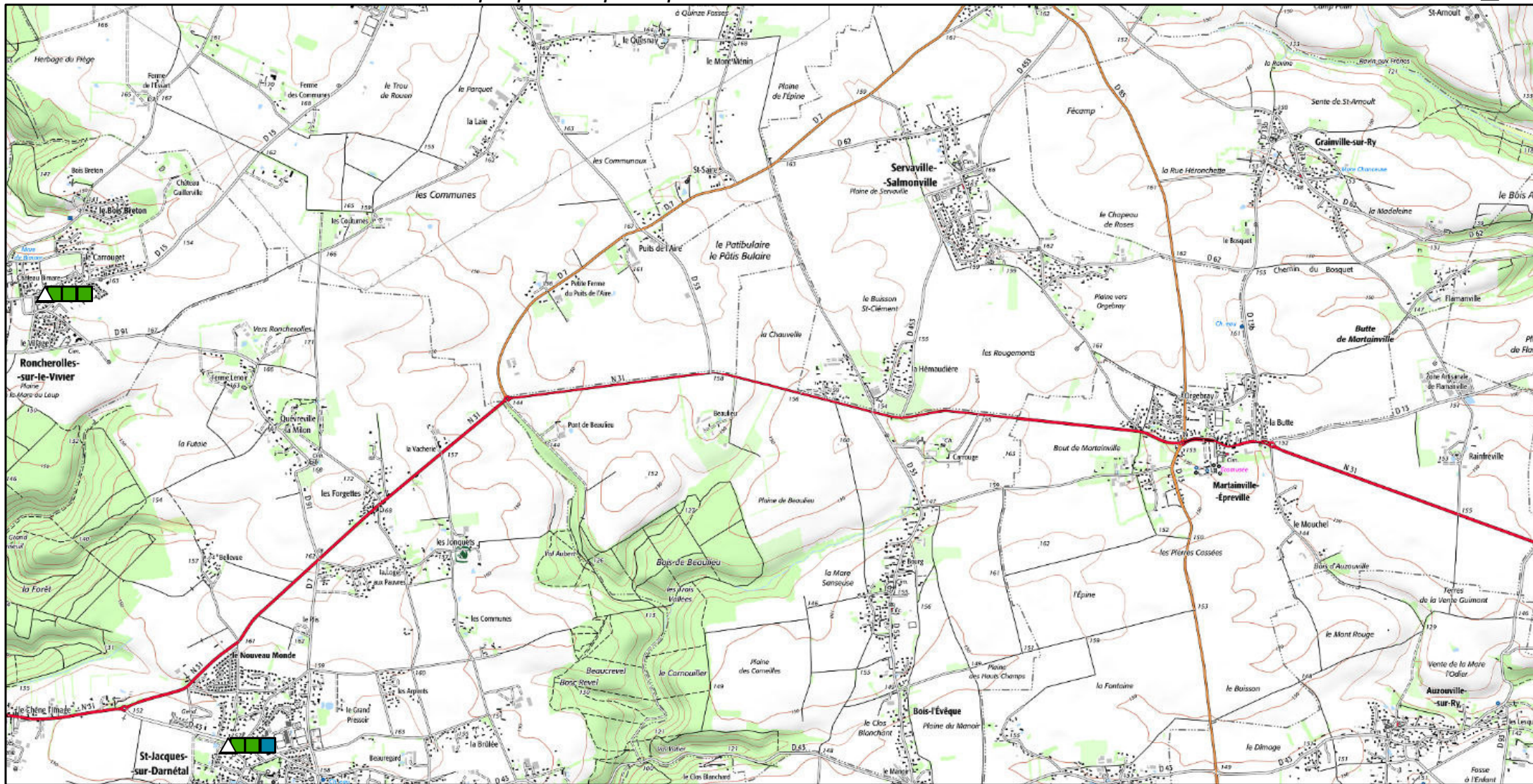
Réalisation : Cerema Projection : Lambert 93  
Date : 12/2017

Sources :  
OSCOM 2015, BD Carto®, Bd Topo®  
©IGN Paris – Reproduction interdite,





<h3>Légende</h3> <p>Contraintes réglementaires</p> <ul style="list-style-type: none"> <li><span style="display: inline-block; width: 10px; height: 10px; background-color: green; border: 1px solid black;"></span> Aucune</li> <li><span style="display: inline-block; width: 10px; height: 10px; background-color: yellow; border: 1px solid black;"></span> Partiellement inclus</li> <li><span style="display: inline-block; width: 10px; height: 10px; background-color: orange; border: 1px solid black;"></span> Totallement inclus</li> </ul>	<p>Concurrence potentielle des autres bâtiments publics</p> <ul style="list-style-type: none"> <li><span style="display: inline-block; width: 10px; height: 10px; background-color: green; border: 1px solid black;"></span> Faible</li> <li><span style="display: inline-block; width: 10px; height: 10px; background-color: yellow; border: 1px solid black;"></span> Moyenne</li> <li><span style="display: inline-block; width: 10px; height: 10px; background-color: orange; border: 1px solid black;"></span> Forte</li> </ul>	<p>Potentiel alimentation</p> <ul style="list-style-type: none"> <li><span style="display: inline-block; width: 10px; height: 10px; background-color: blue; border: 1px solid black;"></span> Fort</li> <li><span style="display: inline-block; width: 10px; height: 10px; background-color: yellow; border: 1px solid black;"></span></li> <li><span style="display: inline-block; width: 10px; height: 10px; background-color: orange; border: 1px solid black;"></span></li> <li><span style="display: inline-block; width: 10px; height: 10px; background-color: red; border: 1px solid black;"></span> Très faible</li> </ul>	<h3>Nature du bâtiment</h3> <ul style="list-style-type: none"> <li><span style="display: inline-block; width: 10px; height: 10px; background-color: black; border-radius: 50%;"></span> Divers public ou administratif</li> <li><span style="display: inline-block; width: 10px; height: 10px; background-color: cyan; border-radius: 50%;"></span> Hôtel de département</li> <li><span style="display: inline-block; width: 10px; height: 10px; background-color: red; border-radius: 50%;"></span> Sous-préfecture</li> <li><span style="display: inline-block; width: 10px; height: 10px; background-color: white; border: 1px solid black; border-radius: 50%;"></span> Mairie</li> <li><span style="display: inline-block; width: 10px; height: 10px; background-color: green; border-radius: 50%;"></span> Préfecture</li> <li><span style="display: inline-block; width: 10px; height: 10px; background-color: pink; border-radius: 50%;"></span> Hôtel de région</li> </ul>	<p>Réalisation : Cerema Projection : Lambert 93 Date : 12/2017</p> <p>Sources : OSCOM 2015, BD Carto®, Bd Topo® ©IGN Paris – Reproduction interdite,</p>	
---	--	--	---	--	--



## Légende

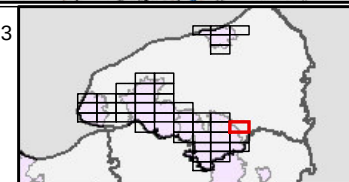
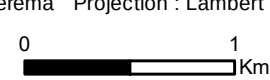
<p><b>Contraintes réglementaires</b></p> <ul style="list-style-type: none"> <li><span style="display: inline-block; width: 10px; height: 10px; background-color: green; border: 1px solid black; margin-right: 5px;"></span> Aucune</li> <li><span style="display: inline-block; width: 10px; height: 10px; background-color: yellow; border: 1px solid black; margin-right: 5px;"></span> Partiellement inclus</li> <li><span style="display: inline-block; width: 10px; height: 10px; background-color: orange; border: 1px solid black; margin-right: 5px;"></span> Totallement inclus</li> </ul>	<p><b>Concurrence potentielle des autres bâtiments publics</b></p> <ul style="list-style-type: none"> <li><span style="display: inline-block; width: 10px; height: 10px; background-color: lightgreen; border: 1px solid black; margin-right: 5px;"></span> Faible</li> <li><span style="display: inline-block; width: 10px; height: 10px; background-color: yellow; border: 1px solid black; margin-right: 5px;"></span> Moyenne</li> <li><span style="display: inline-block; width: 10px; height: 10px; background-color: orange; border: 1px solid black; margin-right: 5px;"></span> Forte</li> </ul>	<p><b>Potentiel alimentation</b></p> <ul style="list-style-type: none"> <li><span style="display: inline-block; width: 10px; height: 10px; background-color: lightyellow; border: 1px solid black; margin-right: 5px;"></span> Fort</li> <li><span style="display: inline-block; width: 10px; height: 10px; background-color: yellow; border: 1px solid black; margin-right: 5px;"></span></li> <li><span style="display: inline-block; width: 10px; height: 10px; background-color: orange; border: 1px solid black; margin-right: 5px;"></span></li> <li><span style="display: inline-block; width: 10px; height: 10px; background-color: red; border: 1px solid black; margin-right: 5px;"></span> Très faible</li> </ul>
--	---	--

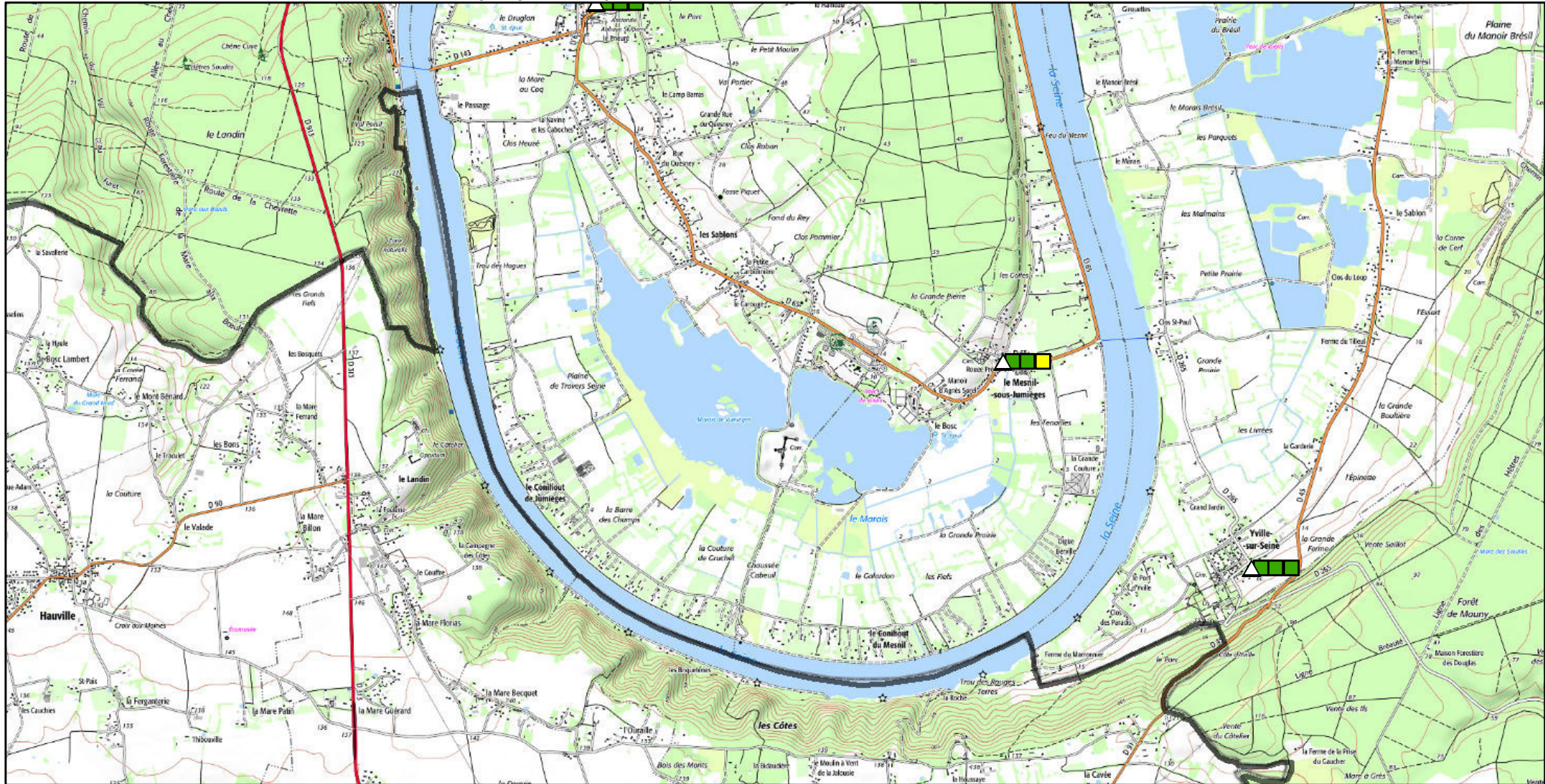
## Nature du bâtiment

- Divers public ou administratif
- Hôtel de département
- Sous-préfecture
- Préfecture
- Hôtel de région
- Mairie

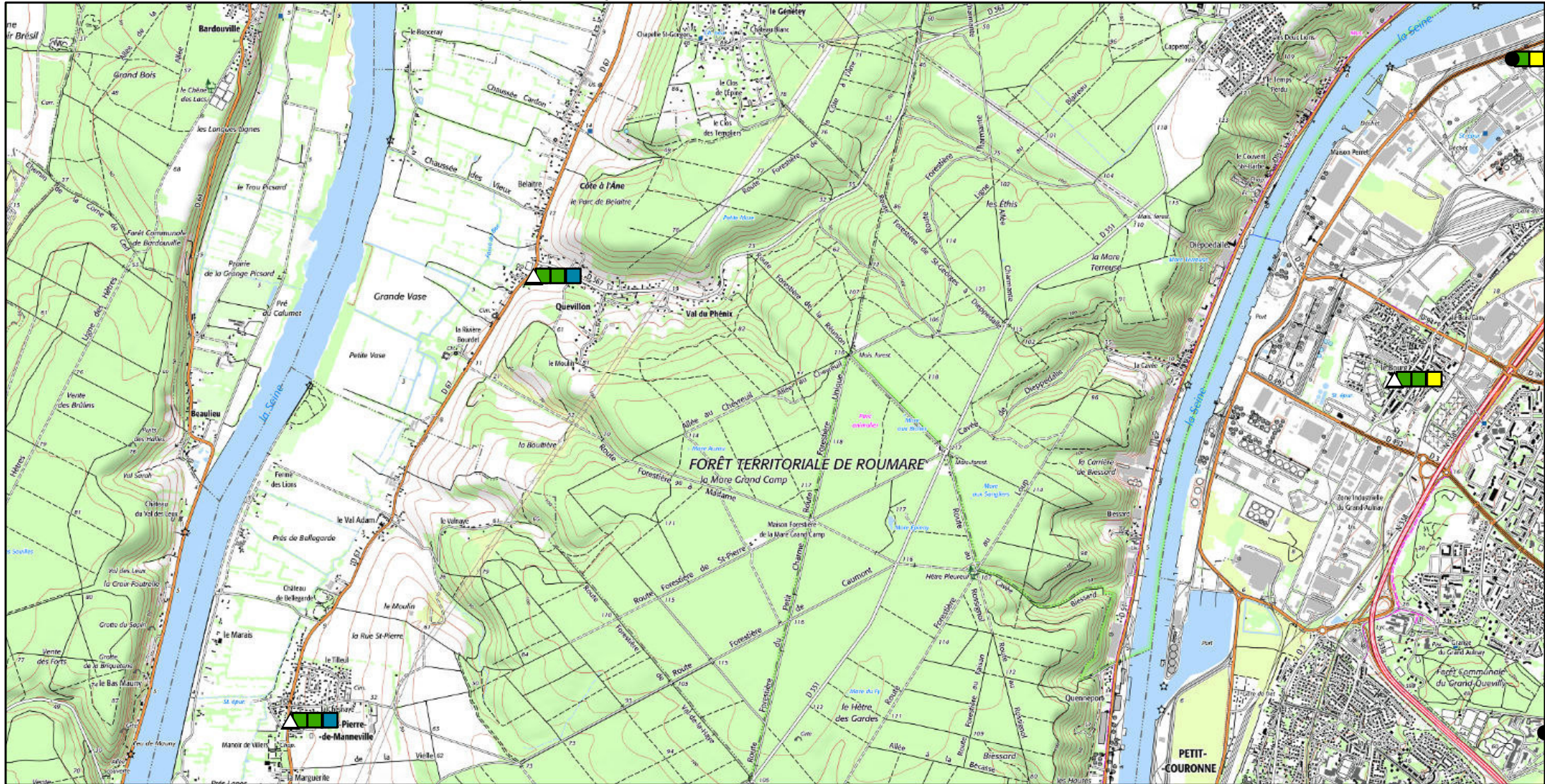
Réalisation : Cerema Projection : Lambert 93  
Date : 12/2017

Sources :  
OSCOM 2015, BD Carto®, Bd Topo®  
©IGN Paris – Reproduction interdite,





<h3>Légende</h3> <p>Concurrence potentielle des autres bâtiments publics</p> <ul style="list-style-type: none"> <li>Aucune</li> <li>Partiellement inclus</li> <li>Totallement inclus</li> <li>Faible</li> <li>Moyenne</li> <li>Forte</li> </ul>		<h3>Nature du bâtiment</h3> <ul style="list-style-type: none"> <li>● Divers public ou administratif</li> <li>△ Mairie</li> <li>■ Hôtel de département</li> <li>● Préfecture</li> <li>● Sous-préfecture</li> <li>● Hôtel de région</li> </ul>		<p>Réalisation : Cerema Projection : Lambert 93 Date : 12/2017</p> <p>Sources : OSCOM 2015, BD Carto®, Bd Topo® ©IGN Paris – Reproduction interdite,</p>		
---	--	--	--	--	--	--



### Légende

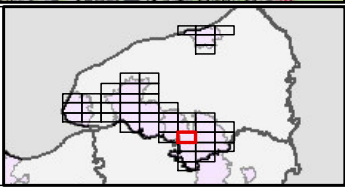
<p><b>Contraintes réglementaires</b></p> <ul style="list-style-type: none"> <li><span style="display: inline-block; width: 10px; height: 10px; background-color: green; border: 1px solid black; margin-right: 5px;"></span> Aucune</li> <li><span style="display: inline-block; width: 10px; height: 10px; background-color: yellow; border: 1px solid black; margin-right: 5px;"></span> Partiellement inclus</li> <li><span style="display: inline-block; width: 10px; height: 10px; background-color: orange; border: 1px solid black; margin-right: 5px;"></span> Totallement inclus</li> </ul>	<p><b>Concurrence potentielle des autres bâtiments publics</b></p> <ul style="list-style-type: none"> <li><span style="display: inline-block; width: 10px; height: 10px; background-color: green; border: 1px solid black; margin-right: 5px;"></span> Faible</li> <li><span style="display: inline-block; width: 10px; height: 10px; background-color: yellow; border: 1px solid black; margin-right: 5px;"></span> Moyenne</li> <li><span style="display: inline-block; width: 10px; height: 10px; background-color: orange; border: 1px solid black; margin-right: 5px;"></span> Forte</li> </ul>	<p><b>Potentiel alimentation</b></p> <ul style="list-style-type: none"> <li><span style="display: inline-block; width: 10px; height: 10px; background-color: blue; border: 1px solid black; margin-right: 5px;"></span> Fort</li> <li><span style="display: inline-block; width: 10px; height: 10px; background-color: yellow; border: 1px solid black; margin-right: 5px;"></span></li> <li><span style="display: inline-block; width: 10px; height: 10px; background-color: orange; border: 1px solid black; margin-right: 5px;"></span></li> <li><span style="display: inline-block; width: 10px; height: 10px; background-color: red; border: 1px solid black; margin-right: 5px;"></span> Très faible</li> </ul>
--	--	---

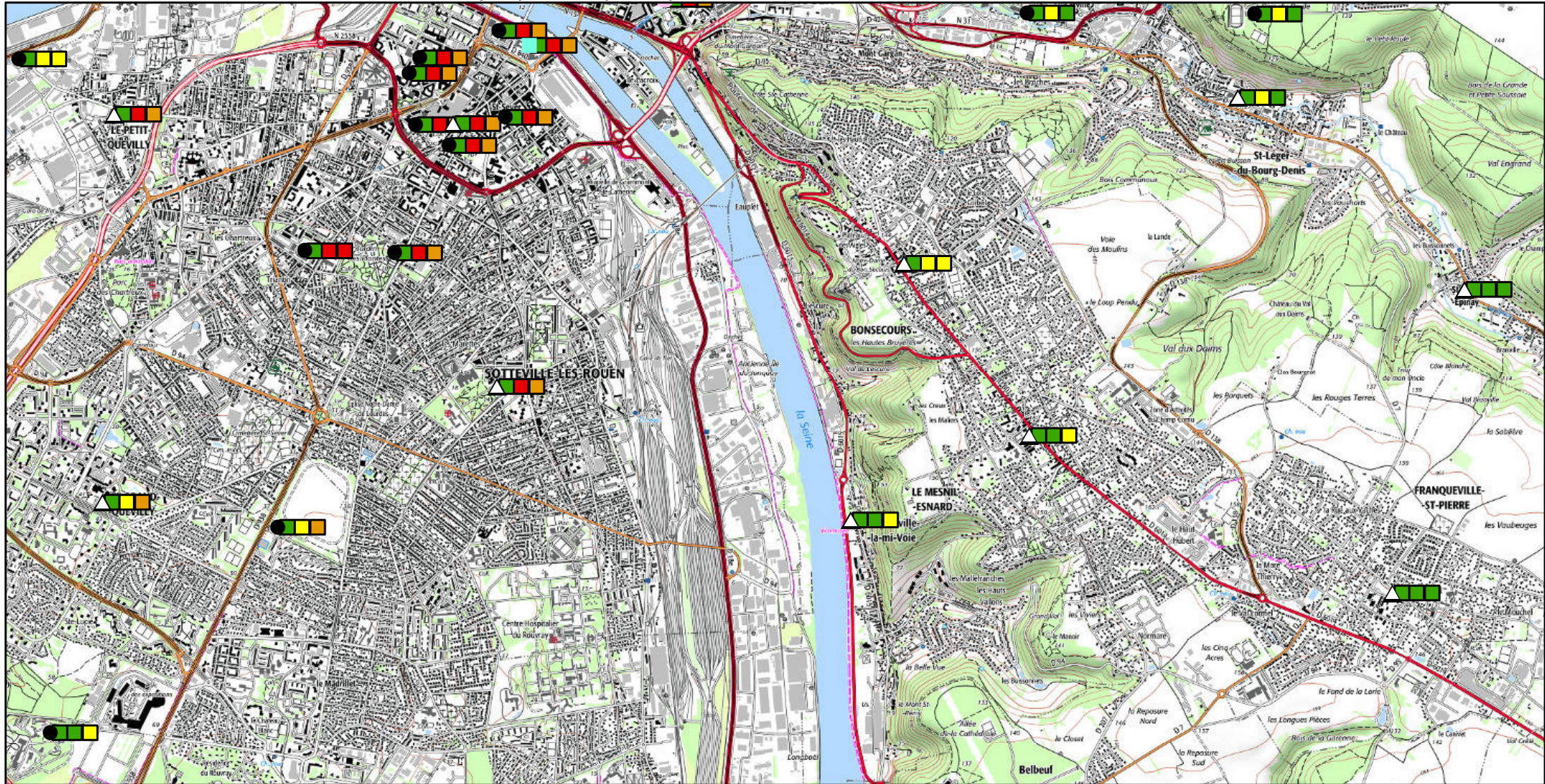
### Nature du bâtiment

<ul style="list-style-type: none"> <li><span style="display: inline-block; width: 10px; height: 10px; background-color: black; border-radius: 50%; border: 1px solid black; margin-right: 5px;"></span> Divers public ou administratif</li> <li><span style="display: inline-block; width: 10px; height: 10px; background-color: cyan; border: 1px solid black; margin-right: 5px;"></span> Hôtel de département</li> <li><span style="display: inline-block; width: 10px; height: 10px; background-color: red; border-radius: 50%; border: 1px solid black; margin-right: 5px;"></span> Sous-préfecture</li> </ul>	<ul style="list-style-type: none"> <li><span style="display: inline-block; width: 10px; height: 10px; background-color: green; border-radius: 50%; border: 1px solid black; margin-right: 5px;"></span> Préfecture</li> <li><span style="display: inline-block; width: 10px; height: 10px; background-color: pink; border-radius: 50%; border: 1px solid black; margin-right: 5px;"></span> Hôtel de région</li> </ul>
---	--

Réalisation : Cerema Projection : Lambert 93  
Date : 12/2017

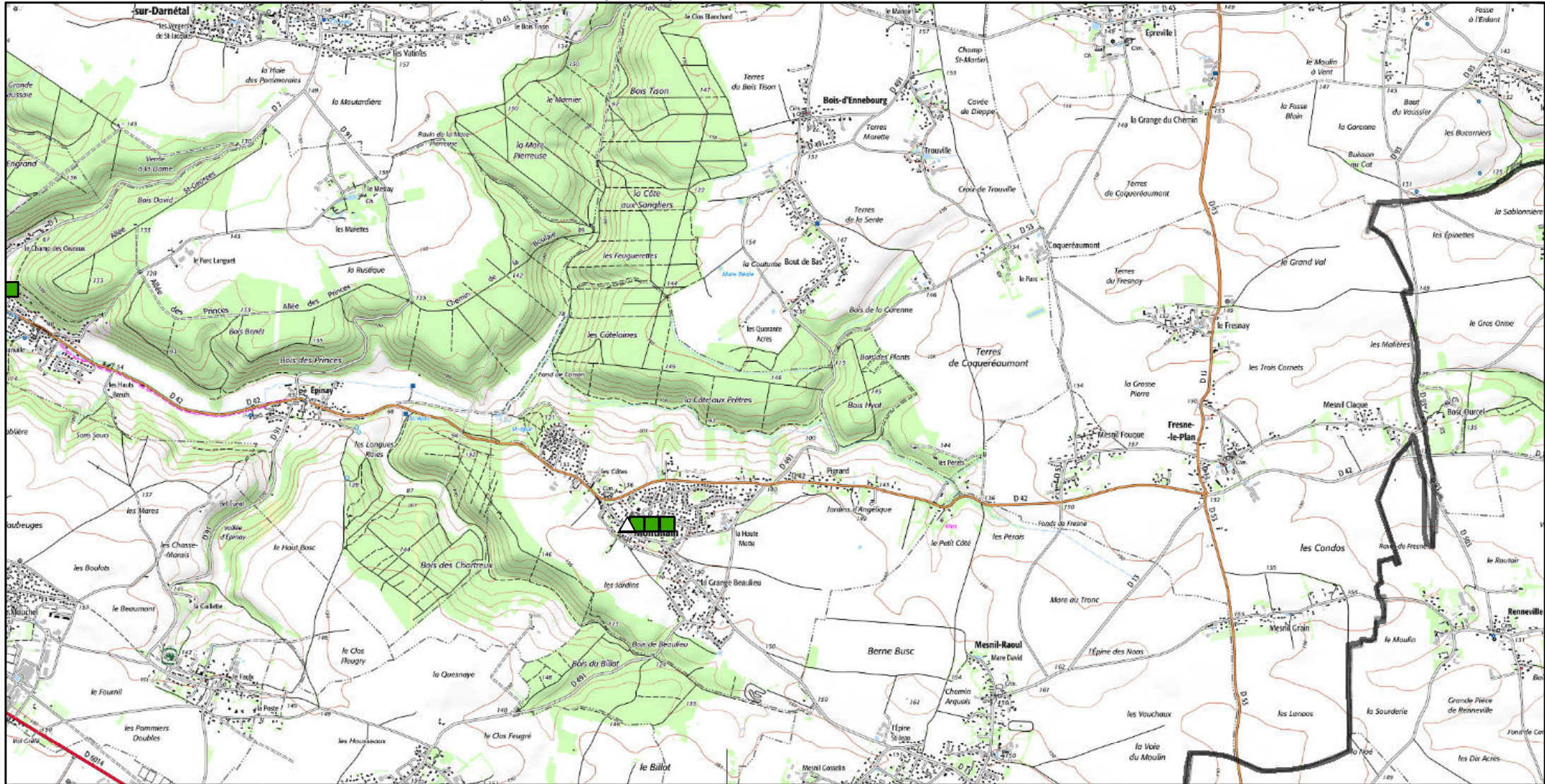
Sources :  
OSCOM 2015, BD Carto®, Bd Topo®  
©IGN Paris – Reproduction interdite,



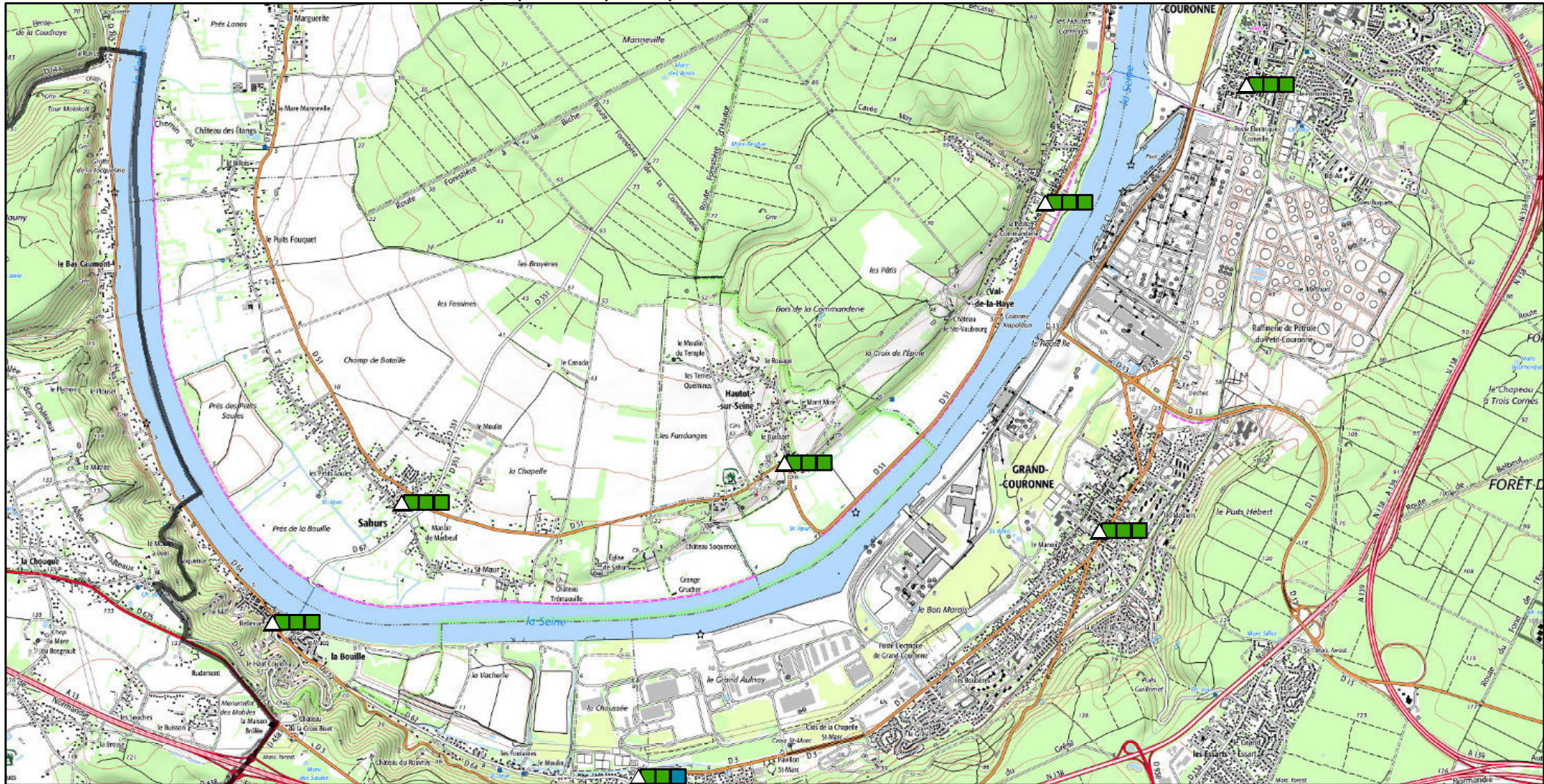


<h3>Légende</h3>		<h3>Nature du bâtiment</h3> <ul style="list-style-type: none"> <li>● Divers public ou administratif</li> <li>△ Mairie</li> <li>■ Hôtel de département</li> <li>● Préfecture</li> <li>● Sous-préfecture</li> <li>● Hôtel de région</li> </ul>		<p>Réalisation : Cerema Projection : Lambert 93 Date : 12/2017</p> <p>Sources : OSCOM 2015, BD Carto®, Bd Topo® ©IGN Paris – Reproduction interdite,</p>
<p>Contraintes réglementaires</p> <ul style="list-style-type: none"> <li>■ Aucune</li> <li>■ Partiellement inclus</li> <li>■ Totallement inclus</li> </ul>	<p>Concurrence potentielle des autres bâtiments publics</p> <ul style="list-style-type: none"> <li>■ Faible</li> <li>■ Moyenne</li> <li>■ Forte</li> </ul>	<p>Potentiel alimentation</p> <ul style="list-style-type: none"> <li>■ Fort</li> <li>■ Moyen</li> <li>■ Faible</li> <li>■ Très faible</li> </ul>		





<h3>Légende</h3>		<h3>Nature du bâtiment</h3>		Réalisation : Cerema Projection : Lambert 93 Date : 12/2017		
Contraintes réglementaires ■ Aucune ■ Partiellement inclus ■ Totallement inclus	Concurrence potentielle des autres bâtiments publics ■ Faible ■ Moyenne ■ Forte	Potentiel alimentation ■ Fort ■ Très faible	● Divers public ou administratif △ Mairie ■ Hôtel de département ● Préfecture ● Sous-préfecture ● Hôtel de région	Sources : OSCOM 2015, BD Carto®, Bd Topo® ©IGN Paris – Reproduction interdite,		



## Légende

**Contraintes réglementaires**

- Aucune
- Partiellement inclus
- Totallement inclus

**Concurrence potentielle des autres bâtiments publics**

- Faible
- Moyenne
- Forte

**Potentiel alimentation**

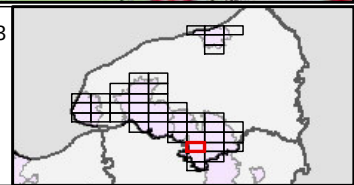
- Fort
- 
- 
- Très faible

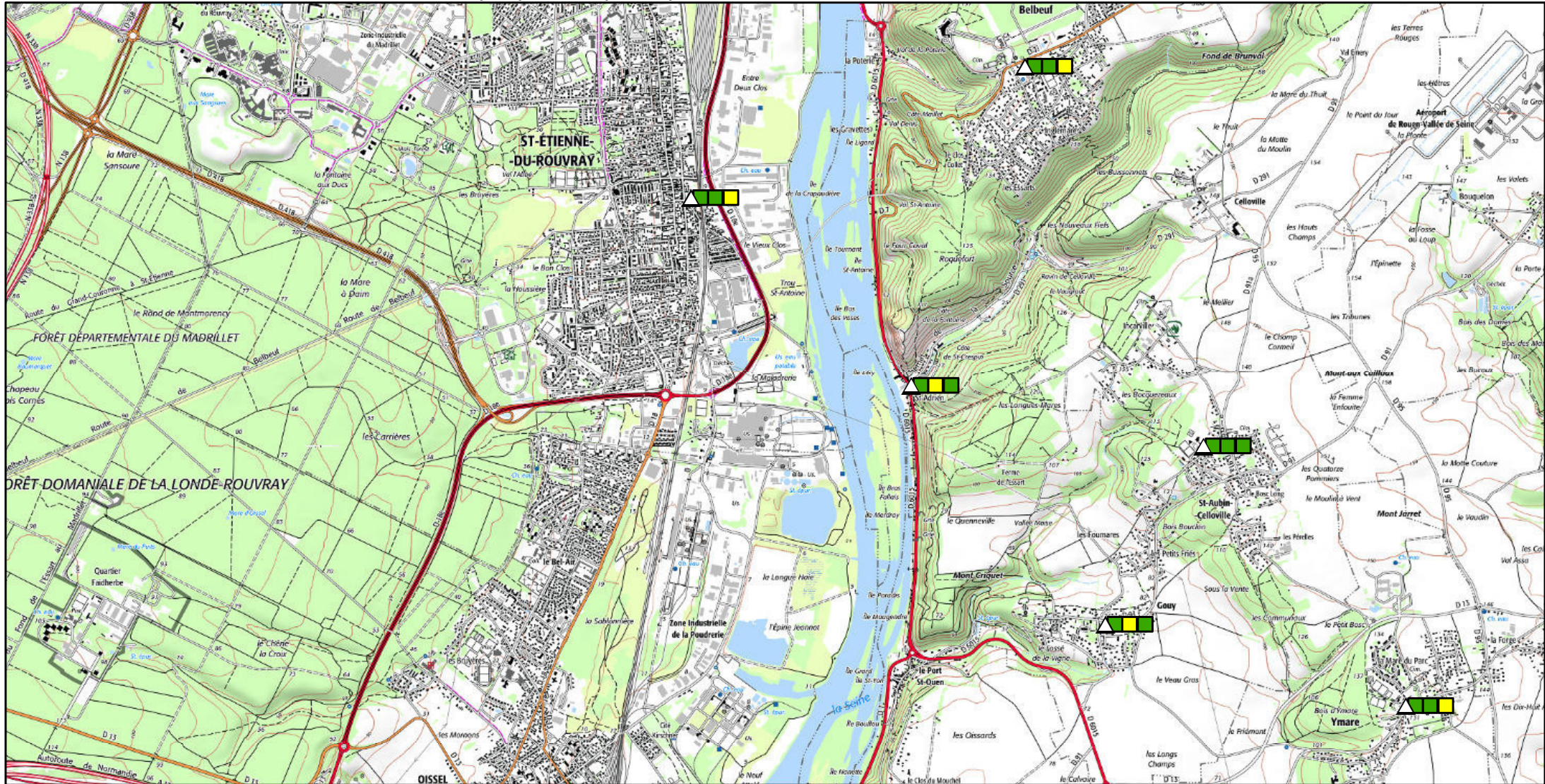
## Nature du bâtiment

- Divers public ou administratif
- Hôtel de département
- Sous-préfecture
- Préfecture
- Hôtel de région
- Mairie

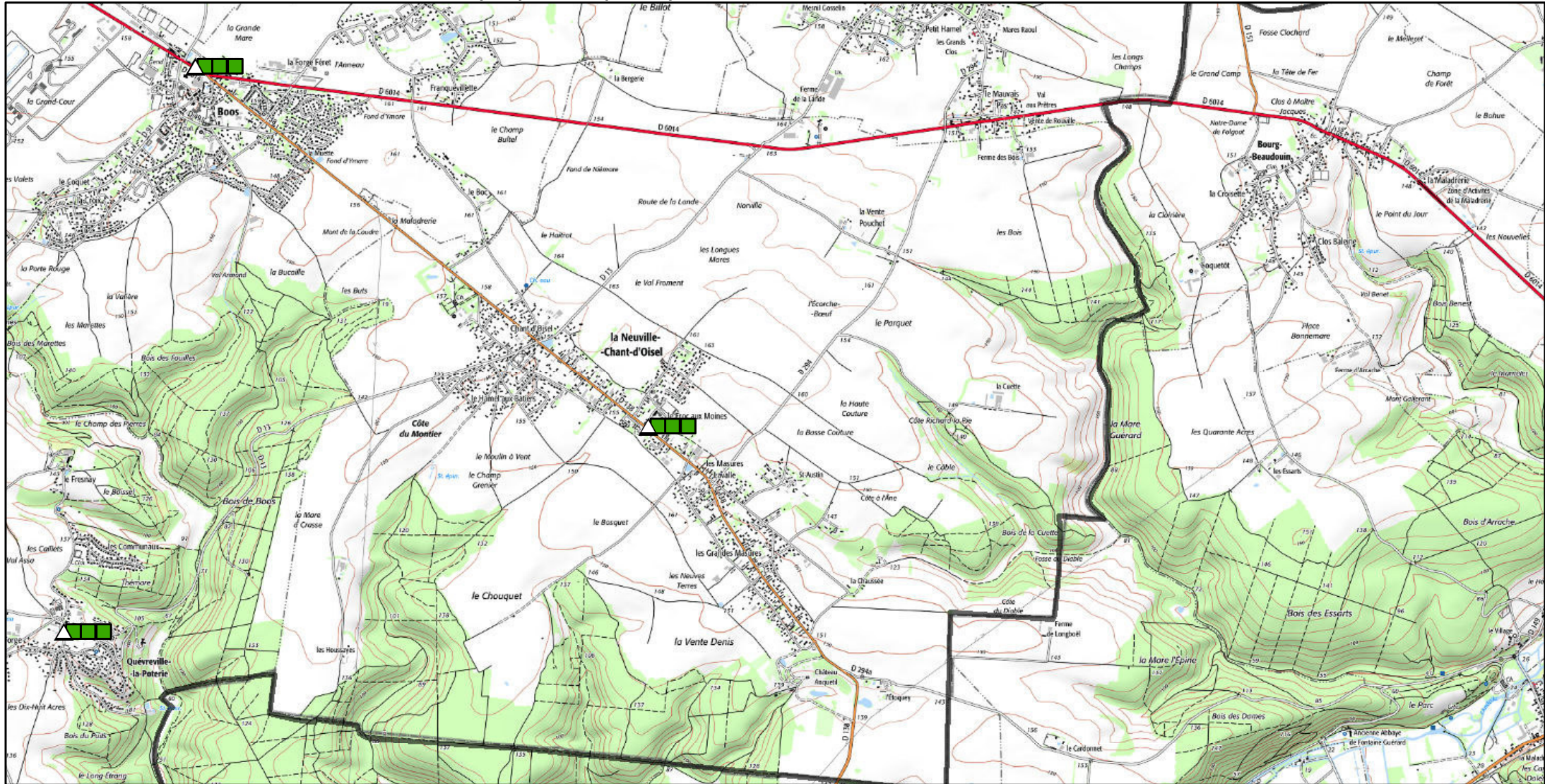
Réalisation : Cerema Projection : Lambert 93  
Date : 12/2017

Sources :  
OSCOM 2015, BD Carto®, Bd Topo®  
©IGN Paris – Reproduction interdite,

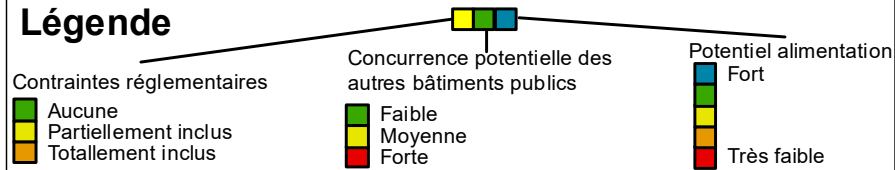




<h3>Légende</h3> <div style="display: flex; justify-content: space-around;"> <div style="text-align: center;"> <p>Contraintes réglementaires</p> <ul style="list-style-type: none"> <li>Aucune</li> <li>Partiellement inclus</li> <li>Totallement inclus</li> </ul> </div> <div style="text-align: center;"> <p>Concurrence potentielle des autres bâtiments publics</p> <ul style="list-style-type: none"> <li>Faible</li> <li>Moyenne</li> <li>Forte</li> </ul> </div> <div style="text-align: center;"> <p>Potentiel alimentation</p> <ul style="list-style-type: none"> <li>Fort</li> <li>Moyenne</li> <li>Très faible</li> </ul> </div> </div>		<h3>Nature du bâtiment</h3> <ul style="list-style-type: none"> <li>● Divers public ou administratif</li> <li>△ Mairie</li> <li>■ Hôtel de département</li> <li>● Préfecture</li> <li>● Sous-préfecture</li> <li>● Hôtel de région</li> </ul>	<p>Réalisation : Cerema    Projection : Lambert 93 Date : 12/2017</p> <div style="text-align: center;"> <p>0 1 Km</p> </div> <p>Sources : OSCOM 2015, BD Carto®, Bd Topo® ©IGN Paris – Reproduction interdite,</p>	
---	--	--	--	--



## Légende

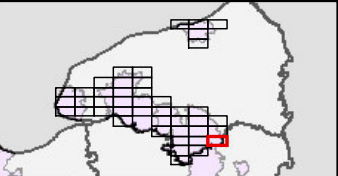


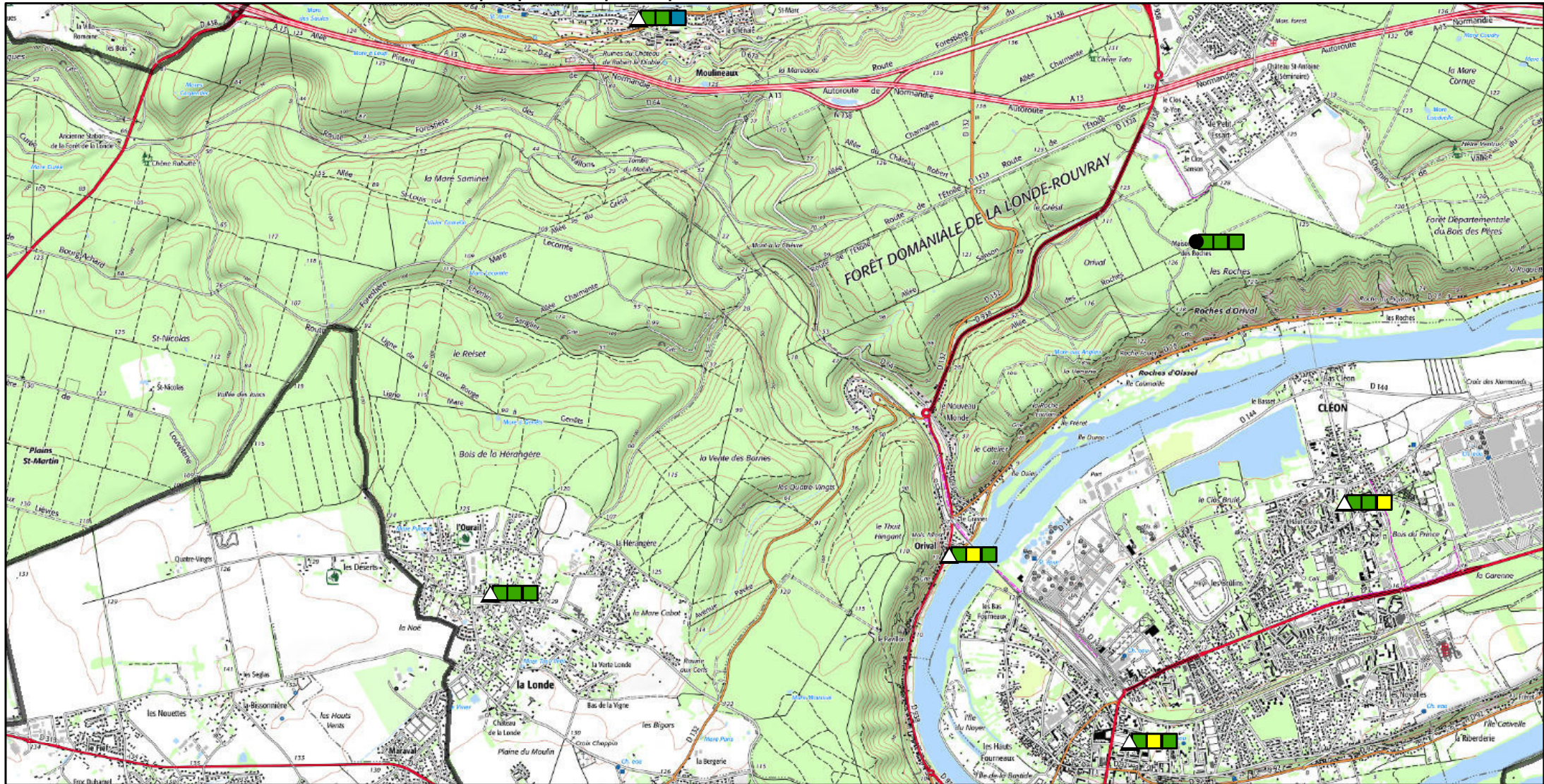
## Nature du bâtiment

- Divers public ou administratif
- Hôtel de département
- Sous-préfecture
- Mairie
- Préfecture
- Hôtel de région

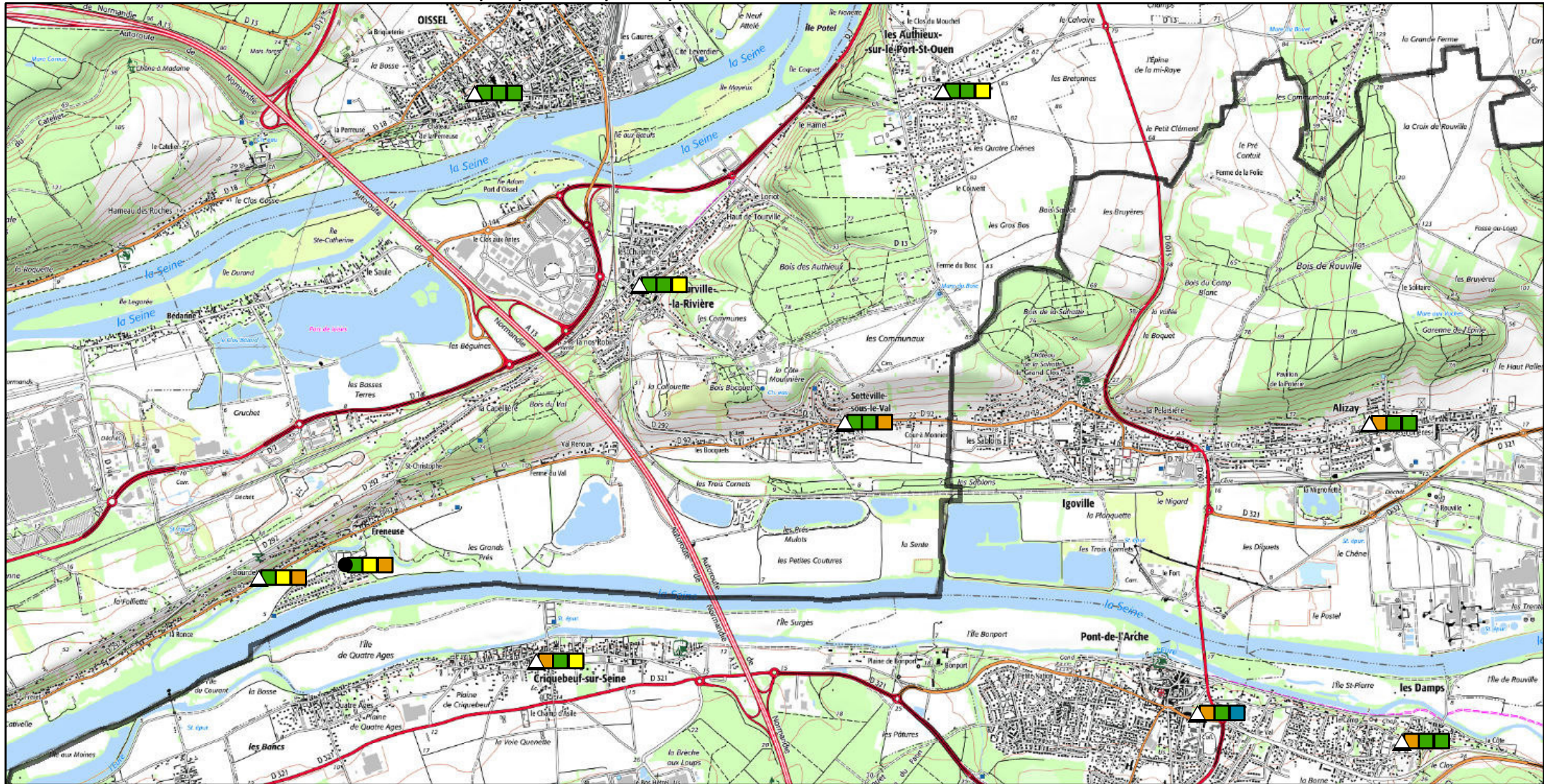
Réalisation : Cerema Projection : Lambert 93  
Date : 12/2017

Sources :  
OSCOM 2015, BD Carto®, Bd Topo®  
©IGN Paris – Reproduction interdite,

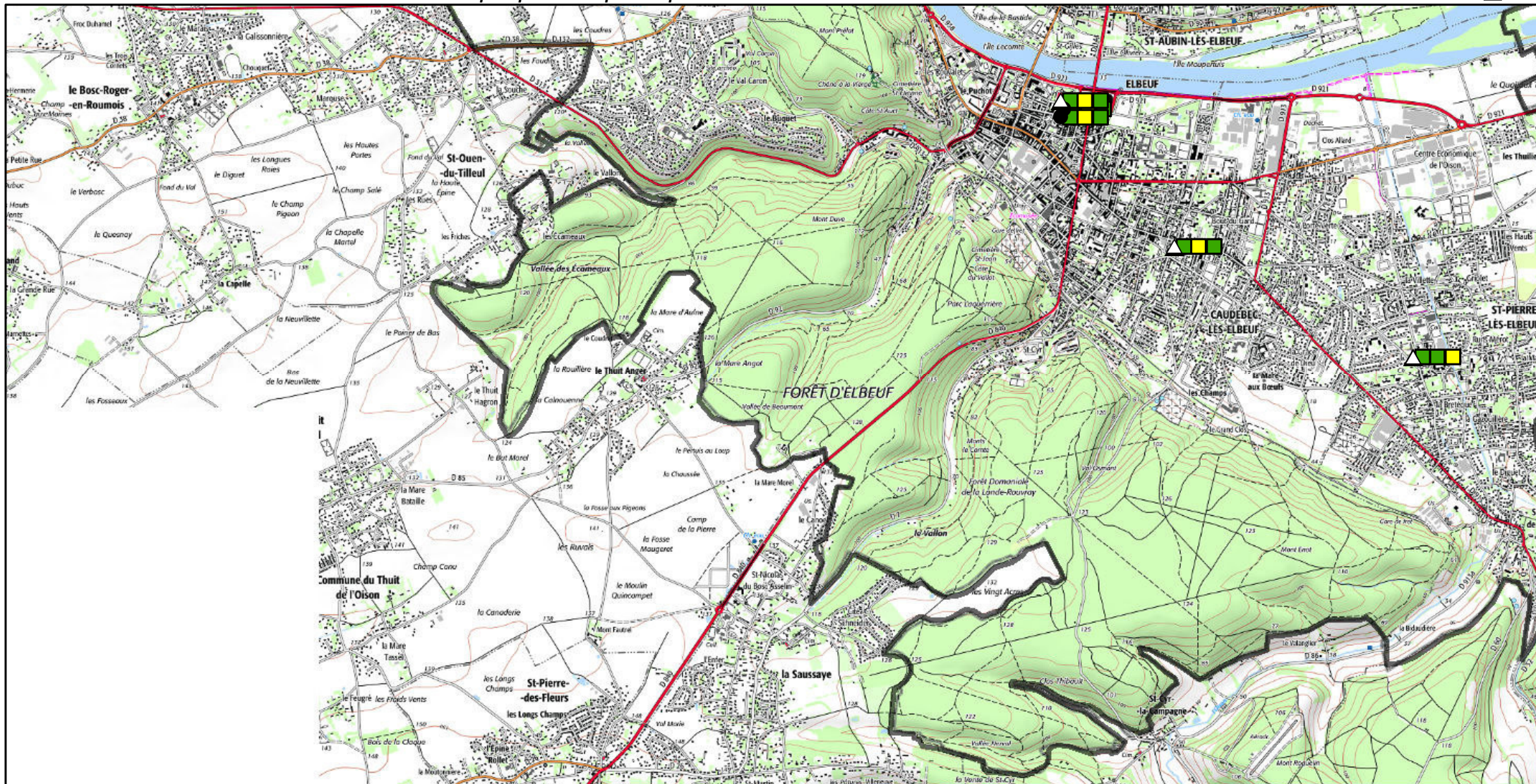




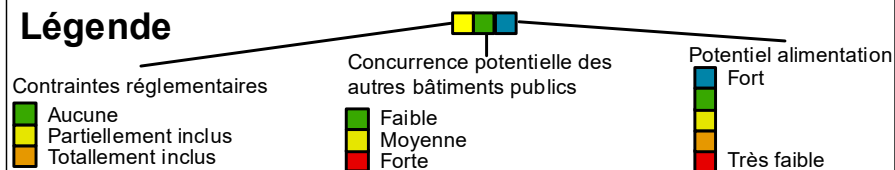
<h3>Légende</h3> <p>Contraintes réglementaires</p> <ul style="list-style-type: none"> <li>Aucune</li> <li>Partiellement inclus</li> <li>Totallement inclus</li> </ul>		<p>Concurrence potentielle des autres bâtiments publics</p> <ul style="list-style-type: none"> <li>Faible</li> <li>Moyenne</li> <li>Forte</li> </ul>		<p>Potentiel alimentation</p> <ul style="list-style-type: none"> <li>Fort</li> <li>Moyenne</li> <li>Très faible</li> </ul>		<h3>Nature du bâtiment</h3> <ul style="list-style-type: none"> <li>● Divers public ou administratif</li> <li>△ Mairie</li> <li>■ Hôtel de département</li> <li>● Préfecture</li> <li>● Sous-préfecture</li> <li>● Hôtel de région</li> </ul>		<p>Réalisation : Cerema Projection : Lambert 93 Date : 12/2017</p> <p>Sources : OSCOM 2015, BD Carto®, Bd Topo® ©IGN Paris – Reproduction interdite,</p>	
---	--	--	--	--	--	--	--	--	--



<h3>Légende</h3>		<h3>Nature du bâtiment</h3>		Réalisation : Cerema    Projection : Lambert 93 Date : 12/2017	
Contraintes réglementaires ■ Aucune ■ Partiellement inclus ■ Totallement inclus		Concurrence potentielle des autres bâtiments publics ■ Faible ■ Moyenne ■ Forte		● Divers public ou administratif    △ Mairie ■ Hôtel de département    ● Préfecture ● Sous-préfecture    ■ Hôtel de région	
		Potentiel alimentation ■ Fort ■ Très faible		Sources : OSCOM 2015, BD Carto®, Bd Topo® ©IGN Paris – Reproduction interdite,	



## Légende



## Nature du bâtiment

- Divers public ou administratif
- Hôtel de département
- Sous-préfecture
- Préfecture
- Hôtel de région
- Mairie

Réalisation : Cerema Projection : Lambert 93  
Date : 12/2017

Sources :  
OSCOM 2015, BD Carto®, Bd Topo®  
©IGN Paris – Reproduction interdite,

